



- INŽENÝRSKÁ A PORADENSKÁ ČINNOST
- PROJEKTOVÁNÍ DOPRAVNÍCH STAVEB
- PROJEKTOVÁNÍ ZPEVNĚNÝCH PLOCH

OTROKOVICE - TŘÍDA T.BATI - CHODNÍK U SPŠ

- dokumentace pro společné povolení stavby -

DOKLADOVÁ ČÁST

- 1 - AUTORIZAČNÍ OSVĚDČENÍ ZHOTOVITELE PD
- 2 - ŽIVNOSTENSKÝ LIST ZHOTOVITELE PD
- 3 - MĚSTSKÝ ÚŘAD OTROKOVICE-KOORDINOVANÉ ZÁVAZNÉ STANOVISKO
- 4 - POLICIE ČR, ODDĚLENÍ DI
- 5 - MORAVSKÁ VODÁRENSKÁ a.s. ZLÍN
- 6 - CETIN a.s.
- 7 - GASNET ,JIHOMORAVSKÁ PLYNÁRENSKÁ a.s. BRNO, RC ZLÍN
- 8 - EG-d a.s. ČR - OTROKOVICE
- 9 - TEPLÁRNA OTROKOVICE a.s.
- 10 - INTERNEXT 200 s.r.o. VSETÍN
- 11 - VODAFON /UPC/ ČR a.s. PRAHA
- 12 - TC SERVIS a.s.
- 13 - TEHOS OTROKOVICE
- 14 - ZLINNET
- 15 - TS OTROKOVICE

Místo stavby : k.ú. Otrokovice

2.2024

Vyhotovení :

1

OSVĚDČENÍ O AUTORIZACI

číslo 19 787

vydané

Českou komorou autorizovaných inženýrů a techniků
činných ve výstavbě
podle zákona ČNR č. 360/1992 Sb.

ing. Kamil Prokůpek

jméno a příjmení

690111/4121

rodné číslo

je

autorizovaným inženýrem


v oboru

dopravní stavby

V seznamu autorizovaných osob vedeném ČKAIT je veden pod číslem

1301623

a je oprávněn užívat autorizační razítko, jehož kontrolní otisk
je uveden zde:



Autorizace je udělena ke dni **12.7.2002**

Ing. Václav Mach
předseda ČKAIT

Výpis z veřejné části Živnostenského rejstříku

Platnost k 31.10.2016 15:18:26

Jméno a příjmení: **Marcela Sedlářová**
Datum narození: **10.08.1968**
Občanství: **Česká republika**
Sídlo: **Polní I 1128, 763 02, Zlín - Malenovice**
Identifikační číslo osoby: **65795954**

Živnostenské oprávnění č. 1

Předmět podnikání: **Výroba, obchod a služby neuvedené v přílohách 1 až 3 živnostenského zákona**
Obory činnosti: **Poradenská a konzultační činnost, zpracování odborných studií a posudků
Příprava a vypracování technických návrhů, grafické a kresličské práce
Služby v oblasti administrativní správy a služby organizačně hospodářské povahy**
Druh živnosti: **Ohlašovací volná**
Vznik oprávnění: **10.03.1997**
Doba platnosti oprávnění: **na dobu neurčitou**

Živnostenské oprávnění č. 2

Předmět podnikání: **Projektová činnost ve výstavbě**
Druh živnosti: **Ohlašovací vázaná**
Vznik oprávnění: **18.05.2011**
Doba platnosti oprávnění: **na dobu neurčitou**

Odpovědný zástupce:

Jméno a příjmení: **Ing. Ladislav Alster (1)**

Seznam zúčastněných osob

Jméno a příjmení: **Ing. Ladislav Alster (1)**
Datum narození: **27.04.1954**
Občanství: **Česká republika**

Úřad příslušný podle §71 odst.2 živnostenského zákona: **Magistrát města Zlína**

Ministerstvo průmyslu a obchodu osvědčuje, že údaje uvedené v tomto výpise jsou k datu platnosti výpisu zapsány v živnostenském rejstříku.

Živnostenský rejstřík

Ověřuji pod pořadovým číslem **MMZL 137741/2016**, že tato listina, která vznikla převedením výstupu z informačního systému veřejné správy z elektronické podoby do podoby listinné, skládající se z 1 listů, se doslovně shoduje s obsahem výstupu z informačního systému veřejné správy v elektronické podobě.
Zlíně dne **31.10. 2016**

Ověřující osoba: **Gongolová Miluše**
Podpis





Městský úřad
OTROKOVICE

odbor životního prostředí



otrkvp24v005is

VAŠE ZNAČKA:
ČÍSLO JEDNACÍ: OTRK/OŽP/7426/2024/SOL
SPISOVÁ ZNAČKA: OTRK/OŽP/2628/2024/SOL
VYŘIZUJE: Ing. Eva Solařová
TELEFON: 577 680 294
E-MAIL: solarova@muotrokovice.cz
DATUM: 18.03.2024

Městský úřad Otrokovice
odbor rozvoje města
nám. 3.května 1340
765 02 Otrokovice

Koordinované závazné stanovisko

Městský úřad Otrokovice, jako věcně a místně příslušný dotčený orgán chránící veřejné zájmy podle zvláštních právních předpisů, obdržel dne 07.02.2024, pod č. j. OTRK/OŽP/7426/2024 žádost o koordinované závazné stanovisko k projektové dokumentaci

Stavby:

Otrokovice, třída T. Bati - chodník u SPŠ, umístěna na pozemku parc.č. 3367/4, 3367/5, 3367/26 v k. ú. Otrokovice

Investora:

Město Otrokovice, ICO: 00284301, nám. 3. května 1340, 765 02 Otrokovice.

Stupeň řízení projektové dokumentace:

společné řízení dle §94j

Zpracovatel dokumentace, zak. č., datum:

Vypracoval: Marcela Sedlářová, ICO: 65795954, Polní 1128, 760 01 Zlín,
ČKAIT: 1301623 (Ing. Kamil Prokůpek),
Zakázkové číslo: neuvedeno,
Vypracováno: 02.2024

Žadatel:

Městský úřad Otrokovice, odbor rozvoje města, nám. 3. května 1340, 765 02 Otrokovice

K výše uvedené projektové dokumentaci vydává Městský úřad Otrokovice v souladu s ustanovením § 4 odst. 7 zákona č. 183/2006 Sb., o územním plánování a stavebním řádu (stavební zákon), v platném znění (dále jen „dosavadní stavební zákon“), a to na základě ustanovení § 334a odst. 3 zákona č. 283/2021 Sb., stavební zákon, v platném znění, toto koordinované závazné stanovisko zahrnující požadavky na ochranu dotčených veřejných zájmů, které hájí:

- zákon č. 114/1992 Sb., o ochraně přírody a krajiny, ve znění pozdějších předpisů:

Městský úřad Otrokovice, odbor životního prostředí jako příslušný orgán státní správy na úseku ochrany přírody a krajiny vydává k předložené projektové dokumentaci stavby toto závazné stanovisko:

ZÁVAZNÉ STANOVISKO

podle § 149 odst. 1 zákona č. 500/2004 Sb., správní řád, v platném znění

ke kácení dřevin rostoucích mimo les a uložení náhradní výsadby
podle zákona č. 114/1992 Sb., o ochraně přírody a krajiny, v platném znění

Strana 1 z celkem 10

Městský úřad Otrokovice
nám. 3. května 1340
765 02 OTROKOVICE

e-mail: epodatelna@muotrokovice.cz
ustredna: 577 680 111
fax: 577 932 369

web: www.otrokovice.cz
ICO: 00284301
ID: IČO: 00284301
IČ: 00284301

Městský úřad Otrokovice, odbor životního prostředí, jako věcně a místně příslušný správní orgán podle § 61 odst. 1 písm. a) zákona č. 128/2000 Sb., o obcích (obecní zřízení), v platném znění, a jako orgán ochrany přírody podle § 75 příslušný podle § 76 odst. 1 písm. a) zákona č. 114/1992 Sb., o ochraně přírody a krajiny, v platném znění (dále jen „zákon č. 114/1992 Sb.“), a ve smyslu ustanovení § 10 a 11 zákona č. 500/2004 Sb., správního řádu, ve znění pozdějších předpisů, vydává jako dotčený orgán podle § 4 odst. 2 zák. č. 183/2006 Sb., o územním plánování a stavebním řádu a podle § 8 odst. 6 zákona č. 114/1992 S. toto závazné stanovisko:

I.

žadatel: město Otrokovice, IČ 00284301, nám. 3. května 1340, 765 02 Otrokovice, pro účely společného stavebního a územního řízení pro stavbu „**Otrokovice, třída T. Bati – chodník u SPŠ**“ se podle § 8 odst. 6

uděluje souhlas s pokácením 84 m² zapojeného porostu dřevin v k.ú. Otrokovice

Druh	Plocha	Parcela, katastrální území
Ligustrum vulgare, ptačí zob	84 m ²	3367/40 Otrokovice

Kácení bude provedeno při splnění následujících podmínek:

1. Kácení provede žadatel na vlastní náklady a nebezpečí.
2. Kácení bude provedeno tak, aby nedošlo k ohrožení nebo poškození sousedních objektů, ani zdraví osob.

Odůvodnění:

Dne 7. 2. 2024 obdržel Městský úřad Otrokovice, odbor životního prostředí žádost města Otrokovice, IČ 00284301, nám. 3. května 1340, 765 02 Otrokovice o vydání koordinovaného závazného stanoviska ke stavbě „**Otrokovice, třída T. Bati – chodník u SPŠ**“ PD pro účely společného stavebního a územního řízení, jejíž součástí je žádost o povolení odstranění 84 m² zapojeného porostu dřevin v k.ú. Otrokovice, rostoucích na pozemcích ve vlastnictví žadatele.

Předmětem záměru je oprava stávajícího chodníku v dl. 186 m v destruktivním stavu se stranovým posunem směrem od vzrostlých stromů. Posun chodníku vyvolá rovněž přeložku veřejného osvětlení a kácení živého plotu.

Kácené dřeviny jsou v přímé kolizi s plánovanou stavbou, jedná se o tvarovaný živý plot tvořený ptačím zobem výšky do 1,0 m. Z hlediska ekologického má tento porost zanedbatelnou hodnotu, podobně je tomu i z hlediska estetického. Spíše než o souvislý pás zeleně se jedná o ostrůvky keřů s hojným výskytem náletových dřevin. Správní orgán z důvodu zanedbatelné ekologické a estetické hodnoty porostu neuložil žadateli o kácení náhradní výsadbu. V blízkosti chodníku se nachází topolová alej tvořená sloupovitým kultivarem topolu.

Po posouzení podkladů ve všech souvislostech bylo vydáno souhlasné závazné stanovisko ve smyslu ust. § 8 odst. 6 zákona č. 114/1992 Sb. s tím, že byly k zajištění zákonem chráněných zájmů stanoveny podmínky, které jsou uvedeny ve výroku závazného stanoviska.

Orgán ochrany přírody povoluje kácení dřevin z výše uvedených závažných důvodů a po vyhodnocení jejího funkčního a estetického významu dle § 8 odst. 1 zákona č. 114/1992 Sb.

Toto závazné stanovisko se vydává na základě žádosti o zkoordinované stanovisko odboru životního prostředí MěÚ Otrokovice č. j. . OTRK/OŽP/7426/2024 ze dne 7. 2. 2024.

Proti tomuto závaznému stanovisku se nelze samostatně odvolat. Opravné prostředky lze proti němu uplatnit pouze v režimu § 149 odst. 5,6, a 7 správního řádu.

Upozornění:

V blízkosti plánované stavby se nachází další dřeviny, které jsou dle § 7 odst. 1 chráněny před poškozováním a ničením, pokud se na ně nevztahuje ochrana přísnější (§ 46 – památné stromy a § 48 – zvláště chráněné druhy rostlin) nebo ochrana podle zvláštních předpisů.

Nedovolenými zásahy do dřevin, které jsou v rozporu s požadavky na jejich ochranu se dle § 2 vyhlášky č. 189/2013 Sb. rozumí zásahy vyvolávající poškozování nebo ničení dřevin, které způsobí podstatné nebo trvalé snížení jejich ekologických nebo společenských funkcí nebo bezprostředně či následně způsobí jejich odumření.

Česká technická normy ČSN 83 9061 „Technologie vegetačních úprav v krajině – Ochrana stromů, porostů a vegetačních ploch při stavebních pracích“ slouží k ochraně a zachování jednotlivých stromů a vegetačních

Strana 2 (celkem 10)

ploch, neboť ekologickou, klimatickou, estetickou, ochrannou a další hodnoty stávajících výsadeb nelze obvykle nahradit buď vůbec nebo jejich obnovy lze dosáhnout až po mnoha letech.

oprávněná úřední osoba: Ing. Daniela Hubáčková

- zákon č. 254/2001 Sb., o vodách a o změně některých zákonů, ve znění pozdějších předpisů:

Městský úřad Otrokovice, odbor životního prostředí jako příslušný vodoprávní úřad podle ustanovení § 106 odst. 1 vodního zákona posoudil výše uvedenou projektovou dokumentaci stavby a po zhodnocení souladu předložené PD s požadavky předpisů na úseku vodního hospodářství vydává podle ustanovení § 104 odst. 3 vodního zákona toto

souhlasné závazné stanovisko.

Odůvodnění:

Předložená PD řeší opravu stávajícího chodníku š. 1,6 m v délce 186 m. Zároveň bude chodník posunut více do strany od vzrostlých stromů, jenž si vyžádá přeložku osvětlení a kácení živého plotu.

Dle předložené dokumentace stavba nezmění zatížení stokové sítě. Dešťové vody z chodníku budou stejně jako doposud odváděny na zatravněnou plochu, kde budou zasakovány.

Při provádění stavby je zabezpečeno odvádění dešťových vod, v souladu se zájmy chráněnými vodním zákonem (ust. § 5 odst. 3 vodního zákona).

Dále lze předpokládat, že záměrem nedojde ke zhoršení chemického stavu a ekologického stavu/potenciálu dotčených útvarů povrchových vod a chemického stavu a kvantitativního stavu dotčených útvarů podzemních vod, a že nebude znemožněno dosažení jejich dobrého stavu/potenciálu.

Po posouzení podkladů ve všech souvislostech vydal vodoprávní úřad ke stavbě souhlasné závazné stanovisko (ust. § 104 odst. 3 vodního zákona).

oprávněná úřední osoba: Ing. Jakub Hejtmánek

- zákon č. 13/1997 Sb., o pozemních komunikacích, ve znění pozdějších předpisů:

Městský úřad Otrokovice, odbor dopravně-správní, oddělení silničního hospodářství (*dále jen DOP*), jako věcně a místně příslušný správní úřad ve smyslu ust. § 10 a § 11 odst. 1 písm. b) zákona č. 500/2004 Sb., správní řád, ve znění pozdějších předpisů (*dále jen správní řád*), jako věcně a místně příslušný silniční správní úřad dle ust. § 40 odst. 1 a 4 písm. a) a d) a odst. 5 písm. b) zákona č. 13/1997 Sb., o pozemních komunikacích, ve znění platném a účinném ke dni vydání tohoto stanoviska (*dále jen ZPK*) pro silnice II. a III. tříd, místní komunikace a účelové komunikace veřejně přístupné a jako dotčený orgán vydává ve spojení s ust. § 149 odst. 1 a 2 správního řádu, pro účely navazujícího řízení, které bude vedeno příslušným stavebním úřadem, k předloženému záměru OTROKOVICE, TR. T. BATI - CHODNÍK U SPŠ

závazné stanovisko

a s předloženou dokumentací pro společné řízení souhlasí za těchto podmínek:

1. Navržená stavba - OTROKOVICE, TR. T. BATI - CHODNÍK U SPŠ, pro stavební objekty: SO 101 Chodník

spadá dle ust. § 15 odst. 1 písm. c) zákona č. 183/2006 Sb., o územním plánování a stavebním řádu (stavební zákon), ve znění platném a účinném k 31.12.2023 (*dále jen stavební zákon*), a to na základě ust. § 334a odst. 3 nového stavebního zákona č. 283/2021 Sb. stavební zákon, ve znění platném do 30.06.2024 do kompetence speciálního stavebního úřadu tj. DOP.

2. Před započítím užívání dotčených komunikací jiným než obvyklým způsobem nebo k jiným účelům, než pro které jsou určeny (provádění stavebních prací) dle ust. § 25 odst. 6 písm. c) bodu 3 ZPK, požádá zhotovitel (§ 40 odst. 1 vyhlášky č. 104/1997 Sb., kterou se provádí zákon o pozemních komunikacích, v platném znění) o povolení zvláštního užívání komunikace příslušný silniční správní úřad, v tomto případě DOP.

Strana 3 (celkem 10)

3. Zhotovitel si před částečným nebo úplným uzavřením provozu na dotčené komunikaci, požádá v dostatečném časovém předstihu (min. 30 dní) o povolení uzavírky provozu, příp. nařízení objížďky u příslušného silničního správního úřadu, v tomto případě DOP.

4. Stavebník zabezpečí, aby realizací stavebního záměru nedošlo k znečištění či poškození silnice III/36746 a okolních místních komunikací (vozovky, chodníky).

5. Zhotovitel si před zásahem do provozu na pozemních komunikacích požádá DOP o stanovení přechodného dopravního značení dle ust. § 77 zákona č. 361/2000 Sb. Situace přechodného dopravního značení bude vypracována dle zákona č. 361/2000 Sb., jeho prováděcí vyhlášky č. 294/2015 Sb. a dle technických podmínek v návaznosti na příslušné normy.

6. Dokumentace spadající do působnosti speciálního stavebního úřadu musí být zpracována dle příslušných ČSN a oprávněnou osobou, v tomto případě zpracována a signována autorizovaným inženýrem pro dopravní stavby.

stavebník: město Otrokovice, IČ 00284301, nám. 3. května 1340, 765 02 Otrokovice

Odůvodnění:

Obecní úřady obce s rozšířenou působností ve smyslu § 40 odst. 1 a 4 písm. d) ZPK, uplatňuje stanovisko k územnímu plánu, regulačnímu plánu a územnímu opatření o stavební uzávěře z hlediska řešení místních a účelových komunikací.

Předložená PD zpracovaná Marcelou Sedlářovou, IČ: 65795954, se sídlem nám. T. G. Masaryka 588, 760 01 Zlín, autorizována Ing. Kamilem Prokúpkem, autorizovaný inženýr pro dopravní stavby ČKAIT: 1301623, řeší rekonstrukci stávajícího chodníku před budovou SPŠ podél silnice III/36746/ ul. tř. T. Bati. Chodník š. 1,6 m a délky 186 m bude stranově posunut od vzrostlých stromů. Posun chodníku vyvolá rovněž přeložku veřejného osvětlení. Rekonstruovaný chodník plynule naváže na nově vybudovaný chodník u sportovní haly. Křižování nového chodníku s komunikacemi bude označeno varovným pásem a zapuštěným obrubníkem. Chodník bude zhotoven z betonové zámkové dlažby.

DOP po prostudování a zhodnocení předloženého záměru na předmětnou stavbu zjistil, že stavba se dotýká sledovaných a právem chráněných zájmů silnice III/36746/ tř. T. Bati, pro které je DOP věcně a místně příslušným silničním správním úřadem.

Dle ust. § 40 odst. 4 písm. a) ZPK obecní úřady s rozšířenou působností vykonávají působnost silničního správního úřadu ve věcech silnic II. a III. třídy, místních komunikací a veřejně přístupných účelových komunikací s výjimkou věcí, kterých rozhoduje Ministerstvo dopravy nebo krajský úřad.

Ve smyslu ust. § 94j odst. 2 stavebního zákona se u souboru staveb příslušnost k vydání společného povolení řídí příslušností k povolení stavby hlavního souboru staveb. Stavební úřady příslušné k umístění nebo povolení vedlejších staveb souboru jsou ve společném územním a stavebním řízení dotčenými orgány a pro potřeby vydání společného povolení vydávají namísto rozhodnutí závazná stanoviska. V daném případě DOP jako příslušný silniční správní úřad i jako příslušným speciální stavební úřad dle ust. § 15 odst. 1 písm. c) stavebního zákona má za to, že stavbou hlavní je chodník. Z tohoto důvodu vydá společné povolení i pro stavební objekty, které by jinak spadaly do kompetence jiných stavebních úřadů, speciální stavební úřad tj. DOP.

Příslušnost stavebního úřadu pro speciální stavby, resp. dopravní stavby dálnic, silnic, místních komunikací a veřejně přístupných účelových komunikací vymezuje ust. § 15 odst. 1 písm. c) stavební zákon.

Realizací stavby dojde k užívání místních komunikací jiným než obvyklým způsobem nebo k jiným účelům, než pro které jsou určeny, a to prováděním stavebních prací na nich (§ 25 odst. 6 písm. c) bod 3 ZPK).

Dle ust. § 25 ZPK platí, že k užívání dálnic, silnic a místních komunikací jiným než obvyklým způsobem nebo, k jiným účelům, než pro které jsou určeny, je třeba povolení silničního správního úřadu vydaného s předchozím souhlasem vlastníka dotčené pozemní komunikace, a může-li zvláštní užívání ovlivnit bezpečnost nebo plynulost silničního provozu, také s předchozím souhlasem příslušného orgánu PČR.

Dle ust. § 25 odst. 6 písm. c) bodu 3 ZPK je zvláštním užívání dálnice, silnice a místní komunikace užití dálnice, silnice nebo místní komunikace a silničního pomocného pozemku pro provádění stavebních prací.

V ust. § 28 odst. 1, 2 a 3 ZPK je mimo jiné uvedeno, že dojde-li k znečištění místní komunikace (dále jen MK), musí ten, kdo znečištění způsobil, je bez průtahů odstranit a uvést MK do původního stavu; nestane-li se tak, je povinen uhradit vlastníkově (ev. správci) této MK náklady spojené s odstraněním znečištění a s uvedením MK do původního stavu. Dojde-li k poškození MK, musí ten, kdo poškození způsobil, tuto skutečnost neprodleně oznámit vlastníkově (ev. správci) silnice a uhradit mu náklady spojené s odstraněním poškození a s uvedením MK do původního stavu. Pokud závadu ve sjízdnosti nebo schůdnosti pozemní komunikace nelze neprodleně odstranit, je ten, komu povinnost k odstranění znečištění, popřípadě k úhradě nákladů na odstranění poškození náleží, povinen místo alespoň provizorním způsobem neprodleně označit a závadu oznámit vlastníkově pozemní komunikace nebo správci, je-li výkon správy pozemní komunikace zajišťován prostřednictvím správce.

Obligatorní součástí zvláštního užívání pozemní komunikace (MK) pro stavební práce, příp. zásahu do silničního provozu na předmětné silnici je stanovení dopravního značení dle ust. § 77 odst. 1 písm. c) zákona č. 361/2000 Sb., ke kterému je příslušný zdejší DOP. Situace přechodného DZ bude vypracována dle silničního zákona a jeho prováděcí vyhlášky č. 294/2015 Sb., dále pak podle technických podmínek TP - 66 v návaznosti na příslušné normy.

Dle ust. § 77 odst. 1 písm. c) zákona č. 361/2000 Sb. platí, že: místní a přechodnou úpravu provozu na pozemních komunikacích a užití zařízení pro provozní informace stanoví na silnici II. a III. třídy a na místní komunikaci obecní úřad obce s rozšířenou působností (DOP) po předchozím písemném vyjádření příslušného orgánu policie - Policie ČR, Dopravního inspektorátu Zlín.

Svislé DZ a vodorovné DZ definuje zákon č. 361/2000 Sb. a jeho prováděcí vyhláška č. 294/2015 Sb. Technické podmínky (dále jen TP) shrnují a upravují podrobnosti o užití, provedení, umístění DZ. DZ se umísťují v souladu s TP 65 - Zásady pro DZ, TP 66 - zásady pro přechodné DZ, TP 100 - Zásady pro orientační DZ a TP 133 - Zásady pro vodorovné DZ na pozemních komunikacích.

Po posouzení záměru DOP dospěl k závěru, že záměr je navržen tak, že lze předpokládat, že jeho provedením nebo užíváním, za stanovených podmínek, nebudou ve vztahu k místním komunikacím ohroženy zájmy chráněné ZPK, a na základě výše uvedeného vydal toto souhlasné závazné stanovisko.

Poučení:

Podle ust. § 44 odst. 1 ZPK souhlasy a stanoviska vydávaná podle tohoto zákona jako podklad pro rozhodnutí podle zvláštního právního předpisu nebo souhlas anebo ohlášení stavby, jsou závazným stanoviskem podle správního řádu.

Toto závazné stanovisko není samostatným rozhodnutím a nelze se proti němu samostatně odvolat.

Současně upozorňujeme:

Zvláštní užívání komunikace - vlastní stavební práce v komunikaci + přechodná úprava provozu, je povinností zhotovitele, tzn. prováděcí firmy.

Vzhledem k procesním lhůtám Opatření obecné povahy a jeho doručování veřejnou vyhláškou, upozorňujeme na nutnost podat žádost o stanovení místní úpravy minimálně 90 dnů předem.

oprávněná úřední osoba: Martin Vít

- zákon č. 183/2006 Sb., o územním plánování a stavebním řádu, v platném znění:

Závazné stanovisko

orgánu územního plánování

Městský úřad Otrokovice, odbor rozvoje města, oddělení rozvoje a územního plánování, jako úřad územního plánování, příslušný podle ustanovení § 6 odst. 1 písm. e) zákona č. 183/2006 Sb., o územním plánování a stavebním řádu (stavební zákon), ve znění pozdějších předpisů, dále jen „stavební zákon“, ve spojení s ust. § 334a odst. 2 zákona č. 283/2021 Sb., stavební zákon, ve znění pozdějších předpisů (dále jen „nový

Strana 5 (celkem 16)

stavební zákon"), posoudil podle ustanovení § 96b odst. 3 zákona č. 183/2006 Sb., stavebního zákona, z hlediska souladu s politikou územního rozvoje, s územně plánovací dokumentací a z hlediska uplatňování cílů a úkolů územního plánování záměr:

„Otrokovice - Třída T. Bati - chodník u SPŠ",

umístěný na pozemcích p. č. 3367/4, 3367/5, 3367/26 v k. ú. Otrokovice.

Předmětem záměru, dle doložené projektové dokumentace, je výstavba chodníku (posun stávajícího) na ul. Tř. T. Bati v Otrokovicích. Jedná se opravu stávajícího chodníku s posunem o 1,2 m od vzrostlých stromů v celkové délce 186 m. Chodník pro bezpečnější pohyb chodců je nově navržen š. 1,60 m s povrchem ze zámkové dlažby. Součástí záměru je nezbytná přeložka veřejného osvětlení.

Stavba je členěna na objekty:

SO 101 Chodník

SO 401 Veřejné osvětlení

Závěry přezkoumání:

Záměr je přípustný.
Podmínky se nestanovují.

Platnost závazného stanoviska:

Na základě ustanovení § 96b odst. 5 stavebního zákona, **závazné stanovisko platí 2 roky ode dne jeho vydání**. Platnost závazného stanoviska dle ustanovení § 96 odst. 6 stavebního zákona nelze prodloužit, pokud se změnily podmínky v území.

Závazné stanovisko nepozbývá platnosti:

- a) bylo-li na základě žádosti podané v době jeho platnosti vydáno územní rozhodnutí, společné povolení nebo jiné obdobné rozhodnutí podle jiného zákona a toto rozhodnutí nabylo právní moci,
- b) byla-li na základě návrhu veřejnoprávní smlouvy nahrazující územní rozhodnutí nebo společné povolení podaného v době jeho platnosti uzavřena veřejnoprávní smlouva a tato veřejnoprávní smlouva nabyla účinnosti, nebo
- c) nabyli-li právních účinků územní souhlas nebo společný územní souhlas anebo souhlas s provedením ohlášeného stavebního záměru vydaný k oznámení stavebního záměru učiněného v době platnosti závazného stanoviska.

Odůvodnění:

Podklady pro vydání závazného stanoviska:

Při vydání závazného stanoviska vycházel orgán územního plánování z podkladu předloženého žadatelem:

- Projektová dokumentace pro společné řízení „Otrokovice - rekonstrukce Otrokovic - Třída T. Bati - chodník u SPŠ", zpracovatel dokumentace: Marcela Sedlářová, Polní 1128, 763 02 Zlín, Ing. Kamil Prokůpek, Jetelová 677, 763 14 Kostelec, ČKAIT 1301623, datum vypracování dokumentace: 02/2024.

Kromě podkladu předloženého žadatelem vycházel orgán územního plánování z:

- Politiky územního rozvoje České republiky (PÚR), ve znění závazném od 01.03.2024,
- Zásad územního rozvoje Zlínského kraje (ZÚR), po vydání Aktualizace č. 4,
- Územního plánu Otrokovic ve znění změny č. 3 s účinností od 15.07.2023,

a dalších podkladů:

- Závazná stanoviska orgánů územního plánování - Metodický pokyn 4. vydání Ministerstva pro místní rozvoj (Praha, 2022).
- Rozsudek Nejvyššího správního soudu 2As 21/2016-83 z 26.07.2016.

Přezkoumání záměru:

Strana 6 (celkem 10)

Městský úřad Otrokovice
nám. 3. května 1340
765 02 OTROKOVICE

e-mail epodatelna@muotrokovice.cz
ústředna 577 680 111
fax 577 933 369

web www.otrokovice.cz
IČ 00284301
ID datové schránky jrb7zs

Oddělení rozvoje a územního plánování, jako orgán územního plánování z podkladu, projektové dokumentace předložené žadatelem zjistil, že záměr jako celek vyvolává změnu v území podle § 2 odst. 1) písm. a) stavebního zákona. Jedná se o novou stavbu.

Orgán územního plánování přezkoumal záměr podle § 96b odst. 3 stavebního zákona, zda je přípustný z hlediska souladu s politikou územního rozvoje, územně plánovací dokumentací a z hlediska uplatňování cílů a úkolů územního plánování, či nikoliv.

Soulad záměru s PÚR a ZÚR.

Platná PÚR a ZÚR záměr v dotčeném území neřeší, záměr se věcí řešených PÚR a ZÚR **nedotýká**.

Soulad záměru s územním plánem.

Pozemky dotčené záměrem jsou součástí zastavěného území stávající funkční plochy „OV - Plochy občanského vybavení - veřejná vybavenost“, pro kterou jsou stanoveny následující podmínky využití:

Hlavní využití:

- vzdělávání a výchova
- sociální služby
- péče o rodinu
- zdravotní služby
- kultura
- veřejná správa
- ochrana obyvatelstva

Přípustné využití:

- administrativa
- obchodní prodej
- tělovýchova a sport
- ubytování
- stravování
- nevýrobní služby
- související bydlení
- související dopravní infrastruktura
- technická infrastruktura slučitelná s hlavním využitím
- veřejná prostranství
- zeleň

Nepřípustné využití:

- budovy obchodního prodeje o výměře větší než 1 000 m²
- všechny ostatní činnosti, zařízení, stavby a opatření, které nejsou určeny jako hlavní nebo přípustné využití

Z hlediska funkčního i z hlediska prostorového uspořádání byl navrhovaný záměr posouzen následovně:

Předmětný záměr jako celek svou funkcí a účelem jako úprava a nová stavba dopravní infrastruktury a technická infrastruktura, naplňuje hlavní a přípustné využití dotčené funkční plochy „OV“ ve smyslu související dopravní a technické infrastruktury.

Záměr je přípustný a v souladu s platným Územním plánem Otrokovice ve znění změny č. 3.

Soulad záměru s cíli a úkoly územního plánování stanovenými v § 18 a 19 stavebního zákona.

Posouzení předloženého záměru z hlediska uplatňování cílů a úkolů územního plánování, v souladu s judikaturou Nejvyššího správního soudu (např. rozsudek NSS ze dne 26.7.2016 č. j. 2 As 21/2016-83) již samostatně orgán územního plánování nevyhodnocoval, jelikož cíle a úkoly územního plánování jsou již zapracovány v ÚP Otrokovice, a to ve stanovených podmínkách pro využití jednotlivých ploch s rozdílným způsobem využití, v podmínkách prostorového uspořádání a v podmínkách ochrany krajinného rázu. Jak je uvedeno výše, záměr stanovené podmínky splňuje, je přípustný z hlediska ÚP a je přípustný i z hlediska uplatňování cílů a úkolů územního plánování.

oprávněná úřední osoba: Bc. Šárka Malinská

Závěr:

Městský úřad Otrokovice na základě výše uvedených dílčích stanovisek vydaných podle zvláštních právních předpisů vydává ve věci žádosti investora **souhlasné koordinované závazné stanovisko** včetně podmínek, které jsou stanoveny výše.

Informace pro investora a stavební úřad:

- zákon č. 201/2012 Sb., o ochraně ovzduší, ve znění pozdějších předpisů:

Nedotýká se zájmů chráněných tímto zákonem.

oprávněná úřední osoba: Alexandra Mikošková

- zákon č. 541/2020 Sb., o odpadech:

Městský úřad Otrokovice, odbor životního prostředí, jako příslušný orgán státní správy podle § 126 písm. k) zákona č. 541/2020 Sb., o odpadech, k předložené projektové dokumentaci pro společné povolení stavby „Otrokovice, tř. Tomáše Bati – chodník u SPŠ“ vydává podle § 146 odst. 3 písm. b) téhož zákona toto

vyjádření:

po posouzení PD z hlediska jejího souladu s povinnostmi vyplývajícími ze zákona o odpadech a prováděcích předpisů, správní orgán nemá k projektové dokumentaci stavby námitky.

Odůvodnění:

Jedná se o opravu stávajícího chodníku š. 1,60 m v dl. 1,86 m v destruktivním stavu, se stranovým posunem směrem od vzrostlých stromů. Posun chodníku vyvolá rovněž přeložku veřejného osvětlení a kácení živého plotu.

Při stavbě budou vznikat následující odpady:

Odpad -druh	Katalogové číslo	Kubatura – m ³	Hmotnost - t
Papírové a lepenkové obaly	150101		0,2
Plastové obaly	150102		0,1
Dřevěné obaly	150103		0,2
Kovové obaly	150104		0,1
Beton	170101	35	87,5
Asfaltové směsi	170302	1	1
Zemina a kamení	170504	75	150

Doklady o nakládání s odpady (vážní listky) budou uchovány a předloženy k žádosti o kolaudační souhlas, případně o započetí užívání stavby.

Strana 8 (celkem 10)

Upozornění:

- Před započítím stavby bude zajištěno písemnou smlouvou předání stavebních a demoličních odpadů.
- Odpady budou tříděny, přednostně využívány (což je třeba zakotvit předem do smluvního vztahu s firmou, která bude zajišťovat jejich zneškodnění), a předávány pouze osobě oprávněné k jejímu převzetí.
- Bude zajištěna dostatečná kapacita sběrných nádob k ukládání stavebního odpadu.
- Vlastní manipulace s odpady, bude zajištěna technicky tak, aby byly minimalizovány případné negativní dopady na životní prostředí.

oprávněná úřední osoba: Ing. Andrea Tomečková

- zákon č. 289/1995 Sb., o lesích a o změně a doplnění některých zákonů, ve znění pozdějších předpisů:

Nedotýká se zájmů chráněných tímto zákonem.

oprávněná úřední osoba: Ing. Martin Batůšek

- zákon 334/1992 Sb., o ochraně zemědělského půdního fondu, ve znění pozdějších předpisů:

Nedotýká se zájmů chráněných tímto zákonem.

oprávněná úřední osoba: Mgr. Karel Ševčík

- zákon č. 20/1987 Sb., o státní památkové péči, ve znění pozdějších předpisů:

Nedotýká se zájmů státní památkové péče.

Odůvodnění:

Dotčené nemovitosti nejsou jmenovitě památkově chráněny a území, na kterém se nacházejí, není památkově plošně chráněným územím.

Upozorňujeme však na povinnost stavebníka vyplývající z ust. § 22 odst. 2 zákona o státní památkové péči. Dotčené nemovitosti se nacházejí na území s archeologickými nálezy, a proto je stavebník již od doby přípravy stavby povinen oznámit svůj záměr Archeologickému ústavu AV ČR a umožnit jemu nebo jiné oprávněné organizaci provedení záchranného archeologického výzkumu na stavbou dotčených pozemcích.

oprávněná úřední osoba: Ing. Petr Klokočka

Poučení:

Podle ustanovení § 149 odst. 1 správního řádu není koordinované závazné stanovisko samostatným rozhodnutím vydaným ve správním řízení. Dle ustanovení § 149 odst. 7 a 8 správního řádu lze vydané závazné stanovisko z hlediska jeho nezákonnosti zrušit nebo změnit. Přezkumné řízení lze zahájit do 1 roku od právní moci rozhodnutí, které bylo závazným stanoviskem podmíněno.

Strana 9 (celkem 10)

Ing. Anna Pšejová
vedoucí odboru

Příloha:

- Situace

Upozornění pro žadatele:

Případné změny v projektové dokumentaci musí být projednány s odborem životního prostředí, odborem dopravně – správním, odborem rozvoje města a odborem školství a kultury MÚ Otrokovice. Pokud k takovým změnám dojde bez vědomí OŽP, DOP, ORM a OŠK MÚ Otrokovice, toto koordinované závazné stanovisko pozbývá platnosti.

Digitálně podepsal Anna Pšejová
Datum: 18.03.2024 16:01:42 +01:00

Strana 10 (celkem 10)

Městský úřad Otrokovice
nám. 3. května 1340
765 02 OTROKOVICE

e-mail: epodatelna@murotkovice.cz
ústředna: 577 680 111
fax: 577 933 369

web: www.otrokovice.cz
IČ: 00284301
ID datové schránky: jfrb7zs



Pomáhat a chránit

KRAJSKÉ ŘEDITELSTVÍ POLICIE ZLÍNSKÉHO KRAJE

Územní odbor Zlín
Dopravní inspektorát

Č. j. KRPZ-15445-2/ČJ-2024-150506

Zlín 27. března 2024

Počet stran: 2

Přílohy: 1/1Marcela Sedlářová
Polní I 1128
Malenovice
763 02 Zlín**DUSP; Stavba: OTROKOVICE , TŘÍDA T.BATI - CHODNÍK U SPŠ - Vyjádření DI PČR Zlín.**

Dopravní inspektorát Krajského ředitelství Policie České republiky územního odboru ve Zlíně, obdržel vaši žádost o vyjádření k projektové dokumentaci pro sloučené stavební řízení stavby "**OTROKOVICE , TŘÍDA T.BATI-CHODNÍK U SPŠ**".

Ve smyslu ustanovení § 16 odst. 1 zákona č. 13/1997 Sb. o pozemních komunikacích v platném znění, po posouzení předložené projektové dokumentace z hlediska námi chráněných zájmů lze konstatovat, že **návrh odpovídá obecným požadavkům na bezpečnost a plynulost provozu na pozemních komunikacích a k návrhu nemáme připomínek** (posuzovaná situace je přílohou tohoto stanoviska).

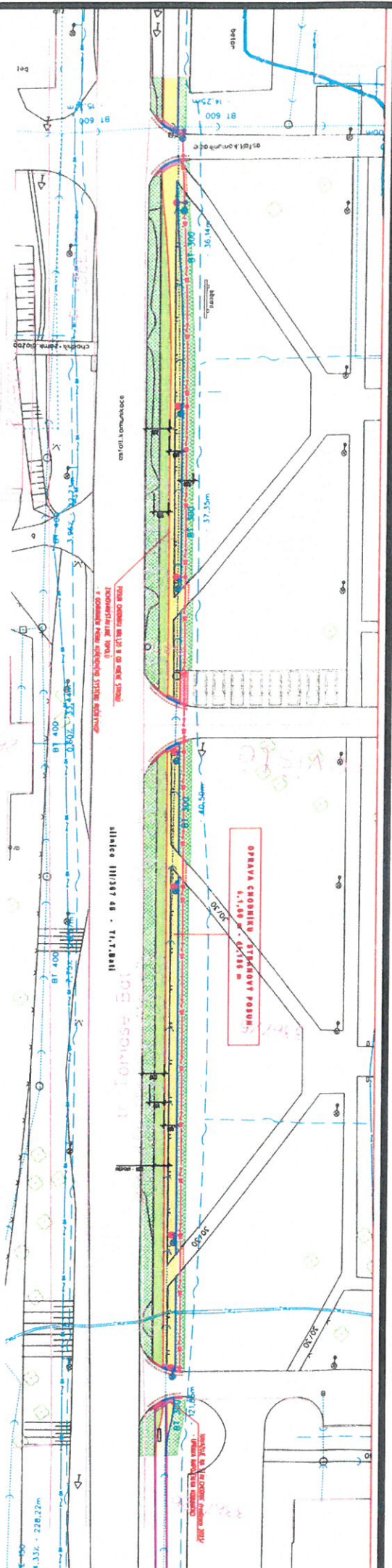
Předmětem dokumentace je návrh opravy chodníku, který je v současné době v destrukčním stavu.

Vyjádření bylo vypracováno na žádost: Marcela Sedlářová tel. + 420 607 543 000; aspk@aspk-zl.cz Nám. T.G. Masaryka 588, 760 01 Zlín, Ičo: 65795954. PD vypracovala taktéž Marcela Sedlářová.

Nám. T. G. M. 3218
760 01 Zlín

por. Zdeněk Kratochvíla DiS.
komisař
tel: 974 666 578

npor. Bc. Michal Jungwirth, DiS.
vedoucí oddělení



30 401 VERGJNE OSVETLEN

[illegible]

意見

[illegible]



5

Váš dopis zn.: elektronické podání
Ze dne: 05.02.2024
Jednací číslo: VZDOK-240205-05
Vyřizuje: Anna Dobuschová
Telefon: 577 124 236
E-mail: anna.dobuschova@vodarnazlin.cz
Datum: 06.02.2024

Žadatel:
město Otrokovice
Polní I 1128
763 02 Zlín

Vyjádření společnosti Vodárna Zlín a.s. (dále jen VZ) ke stavbám bez připojení na vodovod a kanalizaci

Název akce: OTROKOVICE-TRÍDA T.BATI-CHODNÍK U SPŠ
Typ řízení: Společné územní a stavební řízení
Investor: Město Otrokovice
Projektant: Marcela Sedlářová

Lokalizační údaje:	Okres:	Zlín
	Obec:	Otrokovice
	Název k.ú.:	Otrokovice
	Parcela:	3367/5
	Upřesnění:	tř. T. Bati

Popis stavby:

Předmětem řešení je oprava stávajícího chodníku v délce 186m na tř. T. Bati u SPŠ v Otrokovicích, včetně přeložky veřejného osvětlení. Na začátku úseku opravy navazuje na stávající chodník na pozemku vlastníků bytového domu č.p.1884 a na konci úseku navazuje řešený chodník na nový chodník u sportovní haly. V rámci stavby dojde ke stranovému posunu chodníku. Odvodnění chodníku zůstane zachováno na okolní travnatý terén.

Upozorňujeme na kanalizační stoku pro veřejnou potřebu BT DN 600 v místě stavby - křížení s chodníkem u BD č.p. 1884 (viz situace GIS). Dešťová kanalizace v místě stavby je v majetku i provozování Města Otrokovice.

VZ souhlasí s předloženou projektovou dokumentací v případě, že budou splněny následující podmínky:

Podmínky VZ k řešené akci:

- Dešťové vody z chodníku musí být v souladu s PD a vyhláškou 269/2009 Sb. §20 O obecných požadavcích ve využívání území zasakovány na okolních travnatých plochách a nesmí být napojeny do veřejné kanalizace.
- Nejméně 14 dní před zahájením zemních prací tuto skutečnost písemně oznámit VZ a zaslat objednávku na vytyčení polohy sítí (kanalizací). Kontakty na vytyčení: p. Dočkal 723714142 a p. Kohner 607222190.

Podmínky VZ – ochranná pásma:

- Při umísťování objektů požadujeme dodržení ochranného pásma vodovodního a kanalizačního zařízení dle zákona č. 274/2001 Sb. O vodovodech a kanalizacích, které činí u vodovodních řadů a kanalizačních stok do průměru 500mm včetně 1,5m a u vodovodních řadů a kanalizačních stok nad průměr 500mm 2,5m od vnějšího líce potrubí na obě strany, u vodovodních řadů a kanalizačních stok o průměru nad 200mm s uložením v hloubce větší než 2,5m pod terénem se vzdálenosti ochranných pásem zvyšují o 1,0m.
- Současně zákon platí i v dalších ustanoveních, a to zejména:



§7 - vlastník a provozovatel vodovodu nebo kanalizace jsou oprávněni za účelem provozování a udržování vstupovat na cizí pozemky nebo stavby, na nichž nebo pod nimiž se vodovod nebo kanalizace nachází

§23 - v ochranném pásmu vodovodního nebo kanalizačního řadu nelze:

- a. provádět zemní práce, umísťovat konstrukce, nebo jiná podobná zařízení či provádět činnosti, které omezují přístup k těmto zařízením, nebo by mohly ohrozit jejich technický stav a plynulé provozování
- b. vysazovat trvalé porosty
- c. provádět skládky
- d. provádět terénní úpravy bez písemného souhlasu vlastníka vodovodu, či kanalizace, popřípadě provozovatele

Podmínky VZ – obecné:

5. Pracovníci provádějící práce musí být seznámeni s možnou polohovou odchylkou uloženého vedení sítí od polohy uvedené v dokumentaci GIS a i v tomto případě dodržet všechny následující požadavky.
6. Zařízení v našem provozování musí zůstat během a po ukončení stavby trvale přístupné pro možné provádění oprav, údržby a manipulace. Jakoukoliv manipulaci na stávajícím zařízení provozování VZ smí provádět pouze naši pověřeni zaměstnanci.
7. Při provádění prací postupovat v zájmu předcházení vzniku škod na zařízení vodovodů a kanalizací a v blízkosti sítí dbát maximální opatrnosti a nepoužívat nevhodných nářadí či strojů (doporučujeme tyto provádět s maximální obezřetností a ručně).
8. Při odkrytí či poškození sítí přerušit další práce, zabezpečit sítě před poškozením a bezodkladně tuto skutečnost oznámit zástupci VZ. Pokud dojde k poškození zařízení v provozování VZ, budou tato zařízení opravena nebo uvedena do původního stavu na náklady investora stavby.
9. V případě jakéhokoliv zásahu stavby do ochranných pásem vodovodů či kanalizací má investor povinnost na své náklady tyto sítě přeložit na své náklady, včetně povinnosti při zásahu do terénu přizpůsobit na své náklady nové úrovni povrchu veškerá zařízení vodovodních řadů a kanalizačních stok mající vazbu na terén.
10. Vodovody a kanalizace musí být v případě jejich odkrytí zabezpečeny proti poklesu a jejich vybočení. V průběhu výstavby, kdy dojde ke snížení nadloží, nesmí být pojižděno nad vodovody a kanalizacemi těžkou nákladní technikou.
11. Požadujeme, aby veškeré poklopy armatur a šachet v provozování VZ byly osazeny do nově upravené nivelety terénu či komunikace.
12. Hrany komunikace (obrubníky, zpomalovací prahy, sklopené obruby apod.) musí být z provozních důvodů řešeny tak, aby v nich nebyly umístěny povrchové znaky vodovodu a kanalizací.
13. Před zakrytím provedeného díla nebo pokládkou finálních povrchů požadujeme přizvat zástupce VZ ke kontrole našeho zařízení, nepoškozenosti a funkčnosti armatur.
14. V místech křížení s podzemními řady v našem provozování požadujeme umístit nová vedení do chrániček přesahujících 1,0 m na obě strany od vnějšího líce potrubí.
15. Při kladení sítí dodržet vzdálenosti pro souběh nebo křížení sítí dle ČSN 73 6005.
16. Při zásahu do terénu zajistit dostatečné krytí sítí dle ČSN 755401, ČSN 736005, případně ČSN 752130.
17. Zařízení staveniště nesmí být situováno na poklopech zařízení v našem provozování - poklopech kanalizačních revizních šachet, armaturních šachet, šoupátek vodovodních řadů, hydrantů nebo přípojek.
18. V případě pojezdu těžké techniky nad vodovodními řady a kanalizačními stokami v našem provozování je nutno potrubí vhodným způsobem zabezpečit, např. překrytí silničními panely.
19. Veškeré změny proti předložené PD musí být řešeny s pověřenými zaměstnanci VZ a.s.

Toto vyjádření je platné rok od data jeho vystavení a za podmínky, že je žadatelem/stavebníkem podepsáno níže uvedené čestné prohlášení. Toto vyjádření zavazuje i právní nástupce stavebníka za předpokladu převzetí veškerých závazků původního žadatele.



Ing. Jan Schieferdecker
Vedoucí oddělení TPČ

Vodárna Zlín a.s.
třída Tomáše Bati 383, Louky, 763 02 Zlín
(T) +420 577 124 223
(F) +420 577 124 264
(E) jan.schieferdecker@vodarnazlin.cz
www.vodarnazlin.cz

Čestné prohlášení žadatele/stavebníka *) - určeno pro stavební úřad

Prohlašuji, že stavebnímu úřadu předkládám projektovou dokumentaci ve znění a podobě, které bylo předloženo společnosti Vodárna Zlín a.s. k vyjádření.

Současně prohlašuji, že akceptuji veškeré podmínky uvedené ve vyjádření společnosti Vodárna Zlín a.s.

V
Dne
Jméno a podpis:

*) nehodící se škrtnete

VDJ Hrabůvka

Vodárna Zlín, a.s.

Polohopis není kopie katastrální mapy

Zakresleny jsou pravděpodobné průběhy sítě a nadmořské výšky, které nelze použít pro návaznou výstavbu, pokud nebude jejich správnost ověřena měřeními před zahájením stavebních prací

Popis:

Vystavil:

Dobuschová Anna

Dne:

6.2.2024

Měřítko: 1:1000

**VYJÁDŘENÍ O EXISTENCI SÍTĚ ELEKTRONICKÝCH KOMUNIKACÍ
společnosti CETIN a.s.
(„Vyjádření“)**

**A VŠEOBECNÉ PODMÍNKY OCHRANY SÍTĚ ELEKTRONICKÝCH KOMUNIKACÍ
společnosti CETIN a.s.
(„Všeobecné podmínky ochrany SEK“)**

toto Vyjádření a Všeobecné podmínky ochrany SEK je vydané dle ustanovení § 101 zákona č. 127/2005 Sb., o elektronických komunikacích a o změně některých souvisejících zákonů, v platném znění („**Zákon o elektronických komunikacích**“), a dle ustanovení § 161 zákona č. 183/2006 Sb., o územním plánování a stavebním řádu, v platném znění („**Stavební zákon**“), a dle příslušných ustanovení zákona č. 89/2012 Sb., občanského zákoníku, v platném znění („**Občanský zákoník**“)

Číslo jednací: 35852/24

Číslo žádosti: 0124 548 019 („Žádost“)

Název akce („ Stavba “)	OTROKOVICE-TŘÍDA T.BATI-CHODNÍK U SPŠ	
Důvod vydání Vyjádření („ Důvod vyjádření “)	Společné územní a stavební řízení	
Žadatel	Marcela Sedlářová	
Stavebník	město Otrokovice, , Otrokovice, 76502	
Zájmové území	Okres	Zlín
	Obec	Otrokovice
	Kat. území / č. parcely	Otrokovice
Platnost Vyjádření	14. 2. 2026 („Den konce platnosti Vyjádření“)	

Žadatel Žádostí určil a vyznačil Zájmové území, jakož i určil Důvod Vyjádření.

Na základě určení a vyznačení Zájmového území Žadatelem a na základě určení Důvodu Vyjádření vydává společnost CETIN a.s. následující Vyjádření:

Dojde ke střetu se sítí elektronických komunikací (dále jen „SEK“) společnosti CETIN a.s.

- (I) Na Žadatelem určeném a vyznačeném Zájmovém území se vyskytuje SEK společnosti CETIN a.s.;
- (II) Společnost CETIN a.s. za podmínky splnění bodu (III) tohoto Vyjádření **souhlasí**, aby Stavebník a/nebo Žadatel, je-li Stavebníkem v Zájmovém území vyznačeném v Žádosti, provedl Stavbu a/nebo činnosti povolené příslušným správním rozhodnutím vydaným dle Stavebního zákona;
- (III) Stavebník a/nebo Žadatel, je-li Stavebníkem, je povinen
 - (i) dodržet tyto níže uvedené podmínky, které byly stanovené POS, tak jak je tento označen ve Všeobecných podmínkách ochrany SEK
 - Dojde ke střetu s PVSEK CETIN.

V případě stavebních prací v blízkosti SEK upozorňujeme na ochranné pásmo SEK, ve kterém se nesmí provádět zemní práce pomocí mechanizace a mechanizací není možno poježdět po trase SEK bez dodatečné mechanické ochrany této trasy.

V místě nových vjezdů požadujeme uložení SEK do chrániček, v případě rozšíření komunikace požadujeme prodloužení stávajících chrániček s přesahem 1m do zelené plochy.

Číslo jednací: 35852/24

Číslo žádosti: 0124 548 019

Pro dodatečné vybudování chrániček na kabelové trase požadujeme použití půlených chrániček podle počtu a profilu chráněných kabelů + založení náhradní chráničky PE 110 - technické řešení bude odsouhlaseno POS.

V případě, že by se trasa SEK dostala pod obrubníky-požadujeme přeložení trasy do chodníku, min. 0,2m od obrubníku.

V případě, že stavbou dojde k navýšení terénu nad trasou PVSEK v místech nadzemních rozvaděčů PVSEK, požadujeme úpravu - přeložení rozvaděče do původní výšky nad terénem. Změnu výšky terénu nad trasou PVSEK projednejte písemně s POS.

Úpravu vedení PVSEK provede na základě písemné objednávky její vlastník, CETIN a.s.. Pro sepsání objednávky kontaktujte pracovníka POS. Kontakt: moravek.r@cetin.cz, MT: 736 275 959

V případě změn a nejasností kontaktujte POS, po odkopání PVSEK požadujeme přizvání POS CETIN ke kontrole uložení chrániček a kabelů před záhozem.

; a

(ii) řídit se Všeobecnými podmínkami ochrany SEK, které jsou nedílnou součástí Vyjádření;

- (IV) Pro případ, že bude nezbytné přeložení SEK, zajistí vždy takové přeložení SEK její vlastník, společnost CETIN a.s. Stavebník, který vyvolal překládku SEK je dle ustanovení § 104 odst. 17 Zákona o elektronických komunikacích povinen uhradit společnosti CETIN a.s. veškeré náklady na nezbytné úpravy dotčeného úseku SEK, a to na úrovni stávajícího technického řešení;

- (V) Pro účely přeložení SEK dle bodu (IV) tohoto Vyjádření je Stavebník povinen uzavřít se společností CETIN a.s. Smlouvu o realizaci překládky SEK.

Vyjádření je platné pouze pro Zájmové území určené a vyznačené Žadatelem, jakož i pro Důvod Vyjádření stanovený a určený Žadatelem v Žádosti.

Vyjádření pozbývá platnosti i) v Den konce platnosti Vyjádření, ii) změnou rozsahu Zájmového území či změnou Důvodu Vyjádření uvedeného v Žádosti a/nebo iii) jakýmkoliv porušením kterékoliv povinnosti stanovené Všeobecnými podmínkami ochrany SEK, to vše v závislosti na tom, která ze skutečností rozhodná pro pozbytí platnosti Vyjádření nastane nejdříve.

Společnost CETIN a.s. vydáním tohoto Vyjádření poskytla Žadateli pro Žadatelem určené a vyznačené Zájmové území veškeré informace o SEK dostupné společnosti CETIN a.s. ke dni podání Žádosti.

Ze strany společnosti CETIN a.s. může v některých případech docházet ke zpracování Vašich osobních údajů. Ke zpracování Vašich osobních údajů dochází vždy v souladu s platnými právními předpisy. Konkrétní zásady a podmínky zpracování osobních údajů společností CETIN a.s. jsou dostupné na stránce <https://www.cetin.cz/zasady-ochrany-osobnich-udaju>.

V případě dotazů k Vyjádření kontaktujte prosím asistenční linku 238 461 111.

Přílohami Vyjádření jsou:

- *Všeobecné podmínky ochrany SEK*
- *Informace k vytýčení SEK ve vlastnictví společnosti CETIN a.s.*
- *Situační výkres (obsahuje Zájmové území určené a vyznačené Žadatelem a výřezy účelové mapy SEK)*



Číslo jednací: 35852/24

Číslo žádosti: 0124 548 019

Vyjádření vydala společnost **CETIN a.s.** dne: 14. 2. 2024.

A handwritten signature in blue ink, appearing to be "Karl".

CETIN a.s.
Českomoravská 2510/19, Libeň
190 00 Praha 9
DIČ: CZ04084063

102

VŠEOBECNÉ PODMÍNKY OCHRANY SÍTĚ ELEKTRONICKÝCH KOMUNIKACÍ společnosti CETIN a.s.**1. PLATNOST VŠEOBECNÝCH PODMÍNEK**

- i) Tyto Všeobecné i podmínky ochrany sítě elektronických komunikací (dále jen „VPOSEK“) tvoří součást Vyjádření (jak je tento pojem definován níže v článku 2 VPOSEK).
- ii) V případě rozporu mezi Vyjádřením a těmito VPOSEK mají přednost ustanovení Vyjádření, pokud není těmito VPOSEK stanoveno jinak.

2. DEFINICE

Níže uvedené termíny, jsou-li použity v těchto VPOSEK a uvozeny velkým písmenem, mají následující význam:

„**CETIN**“ znamená CETIN a.s. se sídlem Českomoravská 2510/19, Libeň, 190 00 Praha 9, IČO: 04084063, zapsaná v obchodním rejstříku vedeném Městským soudem v Praze pod spz. B 20623;

„**Den**“ je kalendářní den;

„**Kabelovod**“ podzemní zařízení sestávající se z tělesa Kabelovodu a kabelových komor, sloužící k zatahování kabelů a ochranných trubek;

„**Občanský zákoník**“ znamená zákon č. 89/2012 Sb., občanský zákoník, ve znění pozdějších předpisů;

„**POS**“ je zaměstnanec společnosti CETIN, pověřený ochranou sítě, Richard Morávek, tel.: 736 275 959, e-mail: moravek.r@cetin.cz;

„**Pracovní den**“ znamená Den, který není v České republice dnem pracovního klidu nebo státem uznaným svátkem;

„**Příslušné požadavky**“ znamená jakýkoli a každý příslušný právní předpis, vč. technických norem, nebo normativní právní akt veřejné správy či samosprávy, nebo jakékoli rozhodnutí, povolení, souhlas nebo licenci, včetně podmínek, které s ním souvisí;

„**Překládka**“ je stavba spočívající ve změně trasy vedení SEK ve vlastnictví CETIN nebo přemístění zařízení SEK ve vlastnictví CETIN; Stavebník, který Překládku vyvolal, je dle ustanovení § 104 odst. 17 Zákona o elektronických komunikacích povinen uhradit společnosti CETIN veškeré náklady na nezbytné úpravy dotčeného úseku SEK, a to na úrovni stávajícího technického řešení;

„**SEK**“ je síť elektronických komunikací ve vlastnictví CETIN;

„**Stavba**“ je stavba a/nebo činnosti ve vztahu, k níž bylo vydáno Vyjádření, a je prováděna Stavebníkem a/nebo Žadatelem v souladu s Příslušnými požadavky, povolená příslušným správním rozhodnutím vydaným dle Stavebního zákona;

„**Stavebník**“ je osoba takto označená ve Vyjádření;

„**Stavební zákon**“ je zákon č. 183/2006 Sb., o územním plánování a stavebním řádu;

„**Vyjádření**“ je vyjádření o existenci sítě elektronických komunikací vydané společností CETIN dne 14. 2. 2024 pod č.j 35852/24;

„**Zájmové území**“ je území označené Žadatelem a/nebo Stavebníkem v Žádosti;

„**Situační výkres**“ je výkres, který je přílohou Vyjádření a obsahuje Zájmové území určené a vyznačené Žadatelem v Žádosti a výřezy účelové mapy SEK;

„**Zákon o elektronických komunikacích**“ je zákon č. 127/2005 Sb., o elektronických komunikacích a o změně některých souvisejících zákonů, ve znění pozdějších předpisů;

„**Žadatel**“ je osoba takto označená ve Vyjádření.

„**Žádost**“ je Žádost, kterou Žadatel a/nebo Stavebník požádal CETIN o vydání Vyjádření.

3. PLATNOST A ÚČINNOST VPOSEK

Tyto VPOSEK jsou platné a účinné dnem odeslání Vyjádření na i) adresu elektronické pošty Stavebníka a/nebo Žadatele uvedenou v Žádosti nebo ii) adresu pro doručení prostřednictvím poštovní přepravy uvedenou Stavebníkem a/nebo Žadatelem v Žádosti.

4. OBECNÁ PRÁVA A POVINNOSTI STAVEBNÍKA A/NEBO ŽADATELE

- i) Stavebník, Žadatel je výslovně srozuměn s tím, že SEK je veřejně prospěšným zařízením, byla zřízena ve veřejném zájmu a je chráněna Příslušnými požadavky.
- ii) SEK je chráněna ochranným pásmem, jehož rozsah je stanoven (a) ustanovením § 102 Zákona o elektronických komunikacích a/nebo (b) právními předpisy účinnými před Zákonom o elektronických komunikacích, není-li Příslušnými požadavky stanoveno jinak.
- iii) Stavebník, Žadatel nebo jím pověřená třetí osoba, je povinen při provádění Stavby nebo jiných prací, při odstraňování havárií a projektování staveb, řídit se Příslušnými požadavky, správnou praxí v oboru stavebnictví a technologickými postupy a je povinen učinit veškerá nezbytná opatření vyžadovaná Příslušnými požadavky k ochraně SEK před poškozením. Povinnosti dle tohoto odstavce má Stavebník rovněž ve vztahu k SEK, které se nachází mimo Zájmové území.
- iv) Při zjištění jakéhokoliv rozporu mezi údaji v Situačním výkresu, který je přílohou Vyjádření a skutečným stavem, je Stavebník a/nebo Žadatel povinen bez zbytečného odkladu, nejpozději Den následující po zjištění takové skutečnosti, zjištěný rozpor oznámit POS.
- v) Stavebník, Žadatel nebo jím pověřená třetí osoba, je povinen každé poškození či krádež SEK bezodkladně, nejpozději Den následující po zjištění takové skutečnosti, oznámit takovou skutečnost dohledovému centru společnosti CETIN na telefonní číslo +420 238 464 190.
- vi) Bude-li Stavebník, Žadatel nebo jím pověřená třetí osoba na společnosti CETIN požadovat, aby se jako účastník správního řízení, pro jehož účely bylo toto Vyjádření vydáno, vzdala práva na odvolání proti rozhodnutí vydanému ve správním řízení, je oprávněn kontaktovat POS.

5. POVINNOSTI STAVEBNÍKA PŘI PŘÍPRAVĚ STAVBY

- i) Při projektování Stavby je Stavebník povinen zajistit, aby projektová dokumentace Stavby i) zohledňovala veškeré požadavky na ochranu SEK vyplývající z Příslušných požadavků, zejména ze Zákona o elektronických komunikacích a Stavebního zákona, ii) respektovala správnou praxi v oboru stavebnictví a technologické postupy a iii) umožňovala, aby i po provedení a umístění Stavby dle takové projektové dokumentace byla společnost CETIN, jako vlastník SEK schopna bez jakýchkoli omezení a překážek provozovat SEK, provádět údržbu a opravy SEK.
- ii) Nebude-li možné projektovou dokumentací zajistit některý, byť i jeden z požadavků dle předchozího odstavce i) a/nebo umístění Stavby by mohlo způsobit, že nebude naplněn některý, byť i jeden z požadavků dle předchozího odstavce ii), vyvolá Stavebník Překládku.
- iii) Při projektování Stavby, která se nachází nebo je u ní zamýšleno, že se bude nacházet v ochranném pásmu radiových tras společnosti CETIN a překračuje výšku 15 m nad zemským povrchem, a to včetně dočasných objektů zařízení staveniště (jeřáby, konstrukce, atd.) je Stavebník povinen písemně kontaktovat POS za účelem získání konkrétního stanoviska a podmínek k ochraně radiových tras společnosti CETIN a pro určení, zda Stavba vyvolá Překládku. Ochranné pásmo radiových tras v šíři 50m je zakresleno do situačního výkresu, který je součástí tohoto Vyjádření.

VŠEOBECNÉ PODMÍNKY OCHRANY SÍTĚ ELEKTRONICKÝCH KOMUNIKACÍ společnosti CETIN a.s.

- (iv) Pokud se v Zájmovém území nachází podzemní silové vedení (NN) ve vlastnictví společnosti CETIN, je Stavebník povinen ve vztahu k projektové dokumentaci zajistit totéž, co je uvedeno pod písm (i) tohoto článku 5, přičemž platí, že Stavebník vyvolá Překládku v případech uvedených pod písm (ii) tohoto článku 5.
- (v) Stavebník je povinen při projektování Stavby, která je stavbou (a) zařízení silových elektrických sítí (VN, VVN a ZVVN) a/nebo (b) trakčních vedení, provést výpočet či posouzení rušivých vlivů na SEK, zpracovat ochranná opatření, to vše dle a v souladu s Příslušnými požadavky. Stavebník je povinen nejpozději třicet (30) Dnů před podáním žádosti o vydání příslušného správního rozhodnutí k umístění Stavby dle Stavebního zákona předat POS výpočet či posouzení rušivých vlivů na SEK a zpracovaná ochranná opatření.
- (vi) Je-li Stavba v souběhu s Kabelovodem, nebo Kabelovod kříží, je Stavebník povinen nejpozději ke Dni, ke kterému započne se zpracováním projektové dokumentace ke Stavbě, oznámit POS a projednat s POS (a) veškeré případy, kdy trajektorie podvrtní a protlaků budou vedeny ve vzdálenosti menší, než je 1,5 m od Kabelovodu a (b) jakékoliv výkopové práce, které budou nebo by mohly být vedeny v úrovni či pod úrovní Kabelovodu nebo kabelové komory.
- (vii) Je-li Stavba umístěna nebo má být umístěna v blízkosti Kabelovodu, ve vzdálenosti menší, než jsou 2 m nebo kříží-li Stavba Kabelovod ve vzdálenosti menší, než je 0,5 m nad nebo kdekoli pod Kabelovodem, je Stavebník povinen předložit POS k posouzení zakreslení Stavby v příčných řezech, přičemž do příčného řezu je Stavebník rovněž povinen zakreslit profil kabelové komory.

6. POVINNOSTI STAVEBNÍKA PŘI PROVÁDĚNÍ STAVBY

- (i) Stavebník je před započítím jakýchkoliv zemních prací ve vztahu ke Stavbě povinen vytyčit trasu SEK na terénu dle Příslušných požadavků a dle Stavebního zákona. S vytyčenou trasou SEK je Stavebník povinen seznámit všechny osoby, které budou anebo by mohly zemní práce ve vztahu ke Stavbě provádět. V případě porušení této povinnosti bude Stavebník odpovědný společností CETIN za náklady a škody, které porušením této povinnosti společností CETIN vzniknou a je povinen je společností CETIN uhradit.
- (ii) Pět (5) Pracovních dní před započítím jakýchkoliv prací ve vztahu ke Stavbě je Stavebník povinen oznámit společnosti CETIN, že zahájí práce či činnosti ve vztahu ke Stavbě. Písemné oznámení dle předchozí věty zašle Stavebník na adresu elektronické pošty POS a bude obsahovat minimálně číslo jednací Vyjádření a kontaktní údaje Stavebníka.
- (iii) Stavebník je povinen zabezpečit a zajistit SEK proti mechanickému poškození, a to zpravidla dočasným umístěním silničních betonových panelů nad kabelovou trasou SEK. Do doby, než je zajištěna a zabezpečena ochrana SEK proti mechanickému poškození, není Stavebník oprávněn přejíždět vozidly nebo stavební mechanizací kabelovou trasu SEK. Při přepravě vysokých nákladů nebo při projíždění stroji, vozidly či mechanizací pod nadzemním vedením SEK je Stavebník povinen prověřit, zda výška nadzemního vedení SEK je dostatečná a umožňuje spolehlivý a bezpečný způsob přepravy nákladu či průjezdu strojů, vozidel či mechanizace.
- (iv) Při provádění zemních prací v blízkosti SEK je Stavebník povinen postupovat tak, aby nedošlo ke změně hloubky uložení nebo prostorového uspořádání SEK. V místech, kde SEK vystupuje ze země do budovy, rozváděče, na sloup apod. je Stavebník povinen vykonávat zemní práce se zvýšenou mírou opatrnosti, výkopové práce v blízkosti sloupů nadzemního vedení SEK je Stavebník povinen provádět v takové vzdálenosti od sloupu nadzemního vedení SEK,

kteřá je dostatečná k tomu, aby nedošlo nebo nemohlo dojít k narušení stability sloupu nadzemního vedení SEK. Stavebník je povinen zajistit, aby jakoukoliv jeho činností nedošlo bez souhlasu a vědomí společnosti CETIN (a) ke změně nivelety terénu, a/nebo (b) k výsadbě trvalých porostů, a/nebo (c) ke změně rozsahu a změně konstrukce zpevněných ploch. Pokud došlo k odkrytí SEK, je Stavebník povinen SEK po celou dobu odkrytí náležitě zabezpečit proti prověšení, poškození a odcizení.

- (v) Zjistí-li Stavebník kdykoliv během provádění prací ve vztahu ke Stavbě jakýkoliv rozpor mezi údaji v projektové dokumentaci a skutečností, je povinen bezodkladně přerušit práce a oznámit zjištěný rozpor na adresu elektronické pošty POS. Stavebník není oprávněn pokračovat v pracích ve vztahu ke Stavbě do doby, než získá písemný souhlas POS s pokračováním prací.
- (vi) Stavebník není bez předchozího písemného souhlasu společnosti CETIN oprávněn manipulovat s kryty kabelových komor, jakkoliv zakrývat vstupy do kabelových komor, a to ani dočasně, vstupovat do kabelových komor, jakkoliv manipulovat s případně odkrytými prvky SEK či s jakýmkoliv jiným zařízením se SEK souvisejícím. Rovněž bez předchozího písemného souhlasu společnosti CETIN není Stavebník oprávněn umístit nad trasou Kabelovodu jakoukoliv jinou síť technické infrastruktury v podélném směru.
- (vii) Byla-li v souladu s Vyjádřením a těmito VPOSEK odkryta SEK je Stavebník povinen tři (3) Pracovní dny před zakrytím SEK písemně oznámit POS zakrytí SEK a vyzvat ho ke kontrole před zakrytím. Oznámení Stavebníka dle předchozí věty musí obsahovat minimálně předpokládaný Den zakrytí, číslo jednací Vyjádření a kontaktní údaje Stavebníka. Stavebník není oprávněn provést zakrytí do doby, než získá písemný souhlas POS se zakrytím.

7. ROZHODNÉ PRÁVO

Vyjádření a VPOSEK se řídí českým právem, zejména Občanským zákoníkem, Zákonem o elektronických komunikacích a Stavebním zákonem. Veškeré spory z Vyjádření či VPOSEK vyplývající budou s konečnou platností řešeny u příslušného soudu České republiky.

8. PÍSEMNÝ STYK

Písemným stykem či pojmem „písemně“ se pro účely Vyjádření a VPOSEK rozumí předání zpráv jedním z těchto způsobů:

- v listinné podobě;
- e-mailovou zprávou se zaručeným elektronickým podpisem dle zák. č. 227/2000 Sb., o elektronickém podpisu a o změně některých dalších zákonů (zákon o elektronickém podpisu), ve znění pozdějších předpisů;

9. ZÁVĚREČNÁ USTANOVENÍ

- (i) Stavebník, Žadatel nebo jím pověřená třetí osoba je počínaje Dnem převzetí Vyjádření povinen užít informace a data uvedená ve Vyjádření pouze a výhradně k účelu, pro který mu byla tato poskytnuta. Stavebník, Žadatel nebo jím pověřená třetí osoba není oprávněn informace a data rozmnožovat, rozšiřovat, pronajímat, půjčovat či jinak umožnit jejich užívání třetí osobou bez předchozího písemného souhlasu společnosti CETIN.
- (ii) Pro případ porušení kterékoliv z povinností Stavebníka, Žadatele nebo jím pověřené třetí osoby, založené Vyjádřením /nebo těmito VPOSEK je Stavebník, Žadatel či jím pověřená třetí osoba odpovědný za veškeré náklady a škody, které společnosti CETIN vzniknou porušením povinností Stavebníka, Žadatele nebo jím pověřené třetí osoby.

Číslo jednací: 35852/24

Číslo žádosti: 0124 548 019

Informace k vytyčení SEK

V případě požadavku na vytyčení PVSEK společnosti CETIN a.s. se, prosím, obračejte na společnosti uvedené níže.

CETIN a.s. - středisko Morava střed

se sídlem: Českomoravská 2510/19, Libeň, 190 00 Praha 9
IČ: 04084063 DIČ: CZ04084063
kontakt: tel: 238461649 obslužná doba po-pa 7 - 15 hod

Vegacom, a.s. - výhradní dodavatel společnosti CETIN a.s.

se sídlem: Velkomoravská 87, 695 01 Hodonín
IČ: 25788680 DIČ: CZ25788680
kontakt: Jaroslav Kovalčík, mobil: 725936197, e-mail: kovalcik@vegacom.cz
Luboš Bodzik, mobil: 603855439, e-mail: bodzik@vegacom.cz

ALPROTEL GROUP, s.r.o.

se sídlem: Dobrá 543 Frýdek-Místek PSČ 739 51
IČ: 25863037 DIČ: CZ25863037
kontakt: Libor Kašperlík, mobil: 602783894, e-mail: kasperlik@alprotel.cz

ELTEKO, spol. s r.o.

se sídlem: bří Jaroňků 4063, 760 01 Zlín
IČ: 46342401 DIČ:
kontakt: Pavel Hrabovský, mobil: 603 226 502, e-mail: vytycovani@seznam.cz

GIS-STAVINVEX, a.s.

se sídlem: Pražská 1156, Pelhřimov
IČ: 25163558 DIČ: CZ25163558
kontakt: Petr Novák, mobil: 737 286 334, tel/fax: 596 541 102, e-mail: ostrava@gis-stavinex.cz

KATES, spol. s r.o.

se sídlem: Důlní 889, 735 35 Horní Suchá
IČ: 47680954 DIČ:
kontakt: Pavel Štěpán, tel.: 596426011, mobil: 604797871, e-mail: vytyceni@kates.cz

Michlovský-stavební s.r.o.

se sídlem: Salaš 99, 763 51 Zlín
IČ: 27714080 DIČ: CZ 27714080
kontakt: Jan Stupka, tel.: 577125055, mobil: 605200751, e-mail: stupka@michlovsky.cz

Daniel Kusák

se sídlem: Osvoboditelů 1200, 742 21 Kopřivnice
IČ: 63341620 DIČ:
kontakt: Daniel Kusák, mobil: 602445980, e-mail: vytyc@seznam.cz

NOVOMONT s.r.o.

se sídlem: 8.května 31, 787 01 Šumperk
IČ: 25394525 DIČ: CZ25394525
kontakt: Oldřich Slaviček, mobil: 777333596, e-mail: o.slavicek@atlas.cz

Číslo jednací: 35852/24

Číslo žádosti: 0124 548 019

OPTOMONT, a.s.

se sídlem: Na Najmanské 915, 710 00 Ostrava

IČ: 25355759

DIČ: CZ25355759

kontakt: Bogdan Kaleta, tel.: 558340911, mobil: 721521807, e-mail: bogdan.kaleta@optomont.cz

Sitel, spol. s r.o., středisko Zlín

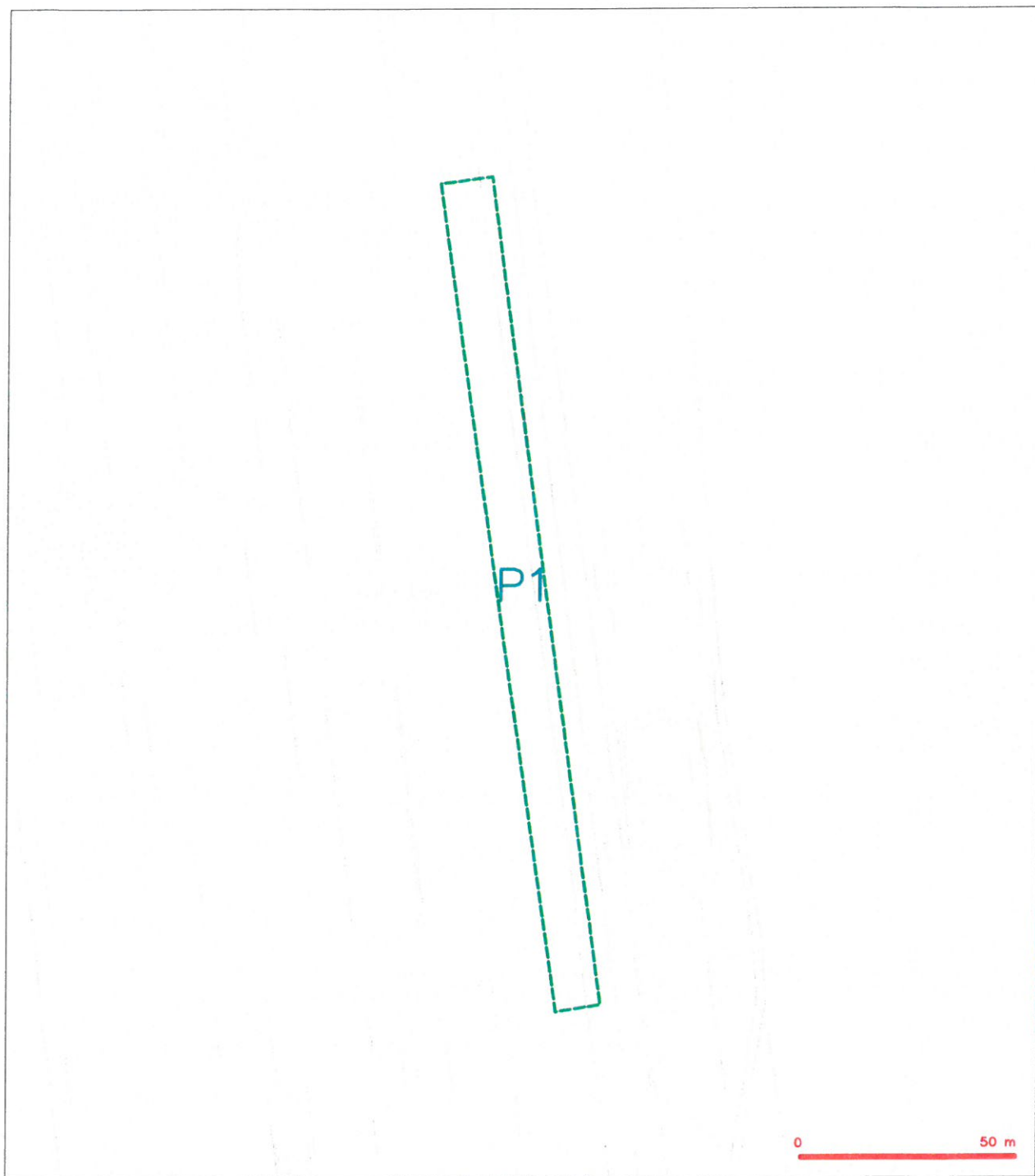
se sídlem: Vinohradská 74, 618 00 Brno-Černovice

IČ: 44797320

DIČ: CZ 44797320

kontakt: Karel Kutra, mobil: 725 584 166, email: kkutra@sitel.cz

SITUAČNÍ VÝKRES - ZÁJMOVÉ ÚZEMÍ

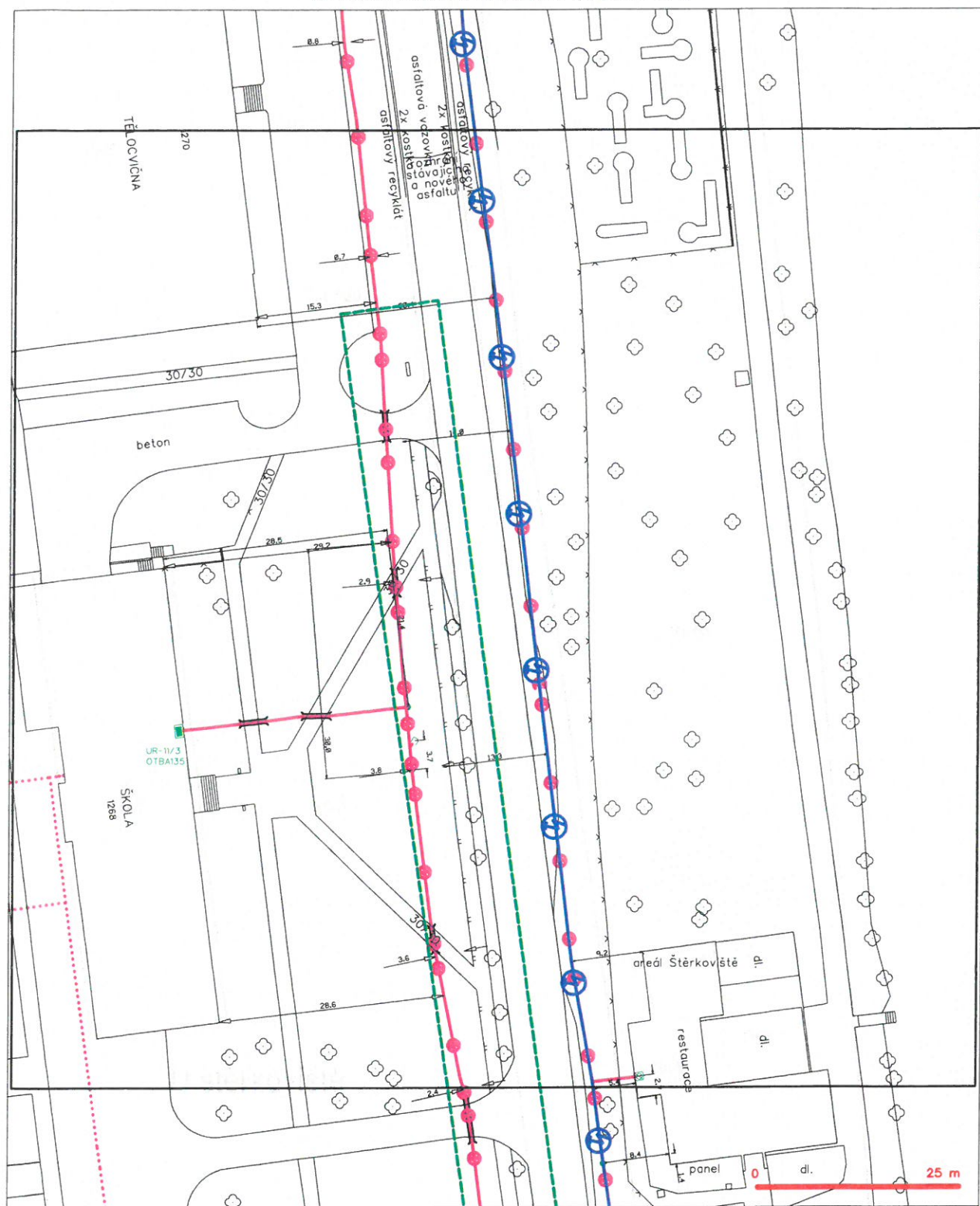


LEGENDA

----- hranice zájmového území k vyjádření

Kašp
 CETIN a.s.
 Čestoměřská 2510/19, Libeň
 190 00 Praha 9
 DIČ: CZ04084063
 102

SITUAČNÍ VÝKRES - POLYGON 1, list kladu P1-1



LEGENDA

- | LEGENDA | SYMBOL | DESCRIPTION |
|---------|--------|---|
| ----- | ----- | hranica zefimného území a vyžďerání |
| ----- | ----- | NV přípojná území a NV přípojnou CCH |
| ----- | ----- | rozhraní přírodně metalistického tabule |
| ----- | ----- | rozhraní přírodně apolitického tabule, NPCE trasy |
| ----- | ----- | nale susedu apolitického a metalistického tabule |
| ----- | ----- | rozhraní přírodně metalistického tabule |
| ----- | ----- | rozhraní ahlí oší |
| ----- | ----- | rozhraní ahlí oší |

SITUAČNÍ VÝKRES - POLYGON 1, list kladu P1-2



LEGENDA

- | | | | |
|--------------------------------------|--|--------------------------------------|--|
| — (green dashed line) — | hranice zájmového území a stykárny | — (red dashed line with circles) — | rozvaděč proudu světelného záblesku, NDFF trubky |
| — (blue dashed line) — | NV přípojná, území a NV přípojnou CETIN | — (red dashed line with squares) — | rozvaděč proudu světelného záblesku, NDFF trubky |
| — (red dashed line with circles) — | rozvaděč proudu světelného záblesku | — (red dashed line with triangles) — | rozvaděč proudu světelného záblesku, NDFF trubky |
| — (red dashed line with squares) — | rozvaděč proudu světelného záblesku, NDFF trubky | — (red dashed line with diamonds) — | rozvaděč proudu světelného záblesku, NDFF trubky |
| — (red dashed line with triangles) — | rozvaděč proudu světelného záblesku, NDFF trubky | — (red dashed line with circles) — | rozvaděč proudu světelného záblesku, NDFF trubky |
| — (red dashed line with diamonds) — | rozvaděč proudu světelného záblesku, NDFF trubky | — (red dashed line with squares) — | rozvaděč proudu světelného záblesku, NDFF trubky |
| — (red dashed line with circles) — | rozvaděč proudu světelného záblesku, NDFF trubky | — (red dashed line with triangles) — | rozvaděč proudu světelného záblesku, NDFF trubky |
| — (red dashed line with diamonds) — | rozvaděč proudu světelného záblesku, NDFF trubky | — (red dashed line with squares) — | rozvaděč proudu světelného záblesku, NDFF trubky |



7.

naše značka
5002993052
vyřizuje
Jaroslav Kápička
e-mail
technici@gasnet.cz
datum
05.02.2024

Marcela Sedlarova
Polní I 1128
76302 Zlín

Věc:

OTROKOVICE-TŘÍDA T.BATI-CHODNÍK U SPŠ

K.ú. - p.č.: Otrokovice

Stavebník: město Otrokovice, nám. 3. května 1340, 76502 Otrokovice

Účel stanoviska: Povolení stavby - stavební režim (ÚR+SP)

GasNet, s.r.o., jako provozovatel distribuční soustavy (PDS) a technické infrastruktury, zastoupený GasNet Služby, s.r.o., vydává toto stanovisko:

V zájmovém území vyznačeném v příloze tohoto stanoviska, nejsou umístěna žádná provozovaná plynárenská zařízení a plynovodní přípojky ve vlastnictví nebo správě GasNet, s.r.o.. Mohou se zde nacházet plynárenská zařízení jiných vlastníků či správců, případně i dlouhodobě nefunkční/neprovozovaná plynárenská zařízení bez dostupných informací o jejich poloze a vlastnictví.

V rozsahu území vyznačeného v příloze souhlasíme s povolením stavby dle zákona 183/2006 Sb. ve znění pozdějších předpisů např. s vydáním územního rozhodnutí, zjednodušeným územním řízením, vydáním územního souhlasu, uzavřením veřejnoprávní smlouvy, ohlášením, stavebním povolením, veřejnoprávní smlouvou o provedení stavby nebo oznámením stavebního záměru s certifikátem autorizovaného inspektora.

V případě uzavření veřejnoprávní smlouvy nebude GasNet, s.r.o. ani GasNet Služby, s.r.o., jako zmocněnec GasNet, s.r.o., účastníkem územního ani stavebního řízení a nebudou uvedeni ve třetích osobách veřejnoprávní smlouvy.

Platí pouze pro území vyznačené v příloze tohoto stanoviska a to 24 měsíců ode dne jeho vydání.

Stanovisko bylo vygenerováno na základě vaší žádosti automaticky.

V případě dotčení pozemku v majetku společnosti GasNet, s.r.o. je třeba dále projednat smluvní vztah k tomuto pozemku. Kontakt na projednání naleznete na adrese www.gasnet.cz/cs/kontaktni-system/, činnost "Smluvní vztahy - pozemky a budovy plynárenských zařízení", případně na Zákaznické lince GasNet 555 90 10 10.

GasNet Služby, s.r.o.

Plynárenská 499/1 · Zábřovice · 602 00 Brno · T 555 90 10 10 · www.gasnet.cz

IČ: 27935311 · DIČ: CZ27935311

Zápis do obchodního rejstříku: Krajský soud v Brně, sp. zn. C 57165, dne 26. 7. 2007

Certificate of incorporation: Regional Court in Brno, ref. number C 57165, on 26th July 2007

Zákaznická linka GasNet 555 90 10 10, info@gasnet.cz, www.gasnet.cz

Za správnost a úplnost dokumentace předložené s žádostí včetně jejího souladu s platnými předpisy plně zodpovídá její zpracovatel. Stanovisko nenahrazuje případná další stanoviska k jiným částem stavby.

V případě další korespondence nebo jednání (např. změna stavby) uvádějte naši značku - 5002993052 a datum tohoto stanoviska. Kontakty jsou k dispozici na <https://www.gasnet.cz/cs/kontaktni-system/>.

A handwritten signature in blue ink, appearing to read 'Kápička', written over a faint, illegible stamp.

GasNet, s.r.o.
zastoupená společností GasNet Služby, s.r.o., IČ 27935311
Jaroslav Kápička
Vedoucí zpracování externích požadavků
Odbor zpracování externích požadavků

Přílohy: Orientační zakres plynárenského zařízení

Provozovatel DS: GasNet, s.r.o.; Stavebník: město Otrokovice, nám. 3. května 1340, 76502 Otrokovice, K.ú.: Otrokovice.



Legenda:

 	linie plynovodu
	NTL
	STL
	VTL
	WTL
	nefunkční
 	plánovaná stavba před realizací
	ve výstavbě, neuvedeno do provozu
	regulační stanice
	ochranné zařízení
	kabel
	elektropřípojka
	kabel protikoroziční ochrany
	anodové uzemnění
	stanice katodové ochrany
	pásmo vlivu anodového uzemnění SKAO
	neplynovodní zařízení/
	technologie (linie/ bod/plocha)

EG.D, a.s., Lidická 1873/36, Černá Pole, 602 00 Brno

Marcela Sedlarova
Polní I 1128
76302 Zlín
CZ

Otrokovice, 15.02.2024

Vyjádření k žádosti o souhlas se stavbou a činností v ochranném pásmu zařízení distribuční soustavy (elektrická síť) ve vlastnictví EG.D, a.s.

Toto vyjádření slouží pro potřeby řádného umístění, výstavby a užívání stavby a je vyjádřením pro územní a stavební řízení.

Předložili jste nám žádost o vyjádření ke stavbě a činnosti v ochranném pásmu:

Podzemní vedení VN

Název stavby: OTROKOVICE-TŘÍDA T.BATI-CHODNÍK U SPŠ

Místo stavby: KÚ Otrokovice (716731), žadatelem vyznačené
zájmové území

Souhlasíme s provedením výše uvedené akce v ochranném pásmu zařízení distribuční soustavy **při splnění podmínky, kdy požadujeme dodržet ČSN 73 6005 – prostorové uspořádání sítí technického vybavení, PNE 34 1050 – kladení kabelů NN, VN v distribuční síti energetiky, PNE 382157 – kabelové kanály, podlaží a šachty.**

Dále požadujeme dodržet tyto podmínky :

1. V ochranných pásmech (dále jen OP) zařízení distribuční soustavy budou při realizaci stavby/činnosti dle uděleného souhlasu dodrženy podmínky dle § 46 odst. 8 zákona č. 458/2000 Sb., v platném znění, kde se konstatuje, že v OP těchto zařízení je zakázáno pod písmeny:
 - c) provádět činnosti, které by mohly ohrozit spolehlivost a bezpečnost provozu těchto zařízení nebo ohrozit život, zdraví či majetek osob
 - d) provádět činnosti, které by znemožňovaly nebo podstatně znesnadňovaly přístup k těmto zařízením.
2. Zakreslení trasy podzemního vedení, vyskytujícího se v zájmovém území, do všech vyhotovení prováděcí dokumentace a jeho vyznačení

EG.D, a.s.

Správa sítě Morava východ
Zlínská 230
765 02 Otrokovice
www.egd.cz

Lubomír Zahradník
T +420-57716-3365
lubomir.zahradnik@egd.cz

Naše značka
L4570-27113979

Sídlo společnosti:
Lidická 1873/36
Černá Pole
602 00 Brno
Společnost je zapsána
v Obchodním rejstříku
vedeném Krajským soudem
v Brně, v oddílu B, vložce 8477
IČ: 280 85 400
DIČ: CZ28085400

dobře viditelným způsobem přímo v terénu. Jedná se zejména o místa křížení či souběhu trasy vedení s trasou pohybu mechanizace, s trasou vedení výkopů a podobně tak, aby pracující na staveništi byli o hranicích ochranného pásma trvale informováni.

3. Objednání přesného vytyčení distribuční sítě (trasy kabelu) v terénu, a to nejméně 14 dnů před zahájením prací v blízkosti podzemního kabelového vedení. V případě, že nebude možné trasu kabelu bezpečně určit pomocí vytyčovacího zařízení, je investor zemních prací povinen pro jednoznačné stanovení jeho polohy provést na určených místech a v nezbytném rozsahu ruční odkrytí kabelu podle pokynů technika EG.D, a.s. (dále jen EGD). **Vytyčení kabelů VN, NN zajistí Marek Lidinec, tel.: 57716-3366, mail: marek.lidinec@egd.cz.**
4. Provádění zemních prací v ochranném pásmu kabelového vedení výhradně klasickým ručním náradím bez použití jakýchkoli mechanismů s nejvyšší opatrností, nebude-li provozovatelem zařízení stanoveno jinak.
5. Vhodné zabezpečení obnaženého kabelu (podložení, vyvěšení, ...), aby nedošlo k jeho poškození poruchou nebo nepovolanou osobou a označení výstražnými tabulkami bude provedeno podle pokynů technika EGD. Další podmínky pro zabezpečení našeho zařízení si vyhrazujeme při vytyčení nebo po jeho odkrytí.
6. Vyřešení způsobu provedení souběhů a křížení výše zmíněné akce s rozvodným zařízením musí odpovídat příslušným ČSN.
7. Přizvání technika EGD ke kontrole křížovatek a souběhů před záhozem výkopu. O kontrole bude proveden zápis do montážního nebo stavebního deníku. Při nedodržení této podmínky budou poruchy, vzniklé na zařízení, odstraňovány na náklady investora stavby.
8. Po dokončení musí stavba z pohledu ochrany před provozními a poruchovými vlivy distribuční soustavy odpovídat příslušným normám, zejména PNE 33 3301, PNE 33 3302, PNE 34 1050, ČSN EN 50 341-1, PNE 33 0000-1, ČSN EN 50 522, ČSN EN 61 936-1, ČSN 73 6005.
9. Po dokončení stavby připomínáme, že v OP distribučního zařízení je dále zakázáno:
 - a) zřizovat bez souhlasu vlastníka těchto zařízení stavby či umisťovat konstrukce a jiná podobná zařízení, jakož i uskladňovat hořlavé a výbušné látky
 - b) provádět bez souhlasu jeho vlastníka zemní práce
 - c) u nadzemního vedení nechávat růst porosty nad výšku 3 m
 - d) u podzemního vedení vysazovat trvalé porosty a přejíždět vedení bez ochranných prvků mechanismy o celkové hmotnosti nad 6 t.
10. V projektové dokumentaci a při stavbě budou respektovány podmínky uvedené ve vyjádření č. 26291562, s platností do 05.02.2026, o existenci zařízení distribuční soustavy ve vlastnictví a provozování EGD a podmínkách práce v jeho blízkosti.

11. Veškerá stavební činnost v OP distribučního zařízení bude před jejím zahájením konzultována s příslušným správcem zařízení (kontakty na správce zařízení jsou uvedeny v závěru tohoto vyjádření), který stanoví bezpečnostní opatření pro práce v OP příslušného rozvodného zařízení dle platné ČSN EN 50 110-1.
12. Dovolujeme si také upozornit, že investor stavby hradí náklady na dodatečné úpravy stávajícího zařízení distribuční soustavy, které jsou vyvolané stavbou. Jedná se např. o ochranu podzemního vedení přiložením dodatečné chráničky v místě vjezdů apod.

Kontakty provozovatelů zařízení:

Provozovatel VN, NN:

Rostislav Šimek, tel.: 57716-3370, mail: rostislav.simek@egd.cz

V případě nedodržení podmínek, stanovených v tomto vyjádření, nedodržení vzdáleností a dalších ustanovení souvisejících norem a právních předpisů, v platném znění, nesouhlasíme po ukončení stavby s její kolaudací.

S přátelským pozdravem

EG.D, a.s.

 **eg·d**
EG.D, a.s.
Lidická 1873/36, Černá Pole, 602 00 Brno

001



EG.D, a.s., Lidická 1873/36, Černá Pole, 602 00 Brno

Marcela Sedlarova
Polní I 1128
763 02 Zlín CZ

Otrokovice 05.02.2024

Vyjádření o existenci zařízení distribuční soustavy (elektrická síť) ve vlastnictví EG.D, a.s. a podmínkách práce v jeho blízkosti

Investor stavby: město Otrokovice
Název stavby: OTROKOVICE-TŘÍDA T.BATI-CHODNÍK U SPŠ
Místo stavby: KÚ Otrokovice (716731), žadatelem vyznačené zájmové území

Toto vyjádření slouží pro informaci o stávajícím elektrickém zařízení distribuční soustavy, vlastněném a provozovaném společností EG.D, a.s., a **není** vyjádřením pro územní a stavební řízení.

V zájmovém území výše uvedené stavby se nachází:
Podzemní vedení VN

Ke stavbě a činnosti v ochranných pásmech zařízení distribuční soustavy je investor povinen zajistit si písemný souhlas ve smyslu § 46 odst. 11 zákona č. 458/2000 Sb., o podmínkách podnikání a výkonu státní správy v energetických odvětvích, v platném znění.

Souhlas se stavbou a činností v ochranném pásmu zařízení distribuční soustavy uděluje EG.D, a.s. (dále jen EGD). S podáním žádosti o souhlas, prosím, předložte projektovou dokumentaci stavby s podrobným zákresem a okótováním umístění stavby v ochranném pásmu. Žádost můžete podat elektronicky na www.egd.cz - **Souhlas s činností a stavbou v ochranném pásmu.**

Kontakty na správce zařízení jsou uvedeny v závěru tohoto vyjádření.

Dovolte, abychom Vás upozornili, že při provádění zemních nebo jiných prací, které mohou ohrozit předmětné distribuční a sdělovací zařízení, jste povinni dle zákona č. 309/2006 Sb. a nařízení vlády č. 591/2006 Sb. učinit veškerá opatření, aby nedošlo ke škodám na výše uvedeném zařízení, na majetku nebo na zdraví osob elektrickým proudem, zejména tím, že zajistíte:

EG.D, a.s.

Poskytování informací k sítím
Zlínská 230
765 02 Otrokovice
www.egd.cz

Hana Štrkaňová
T +420-705623766
hana.strkanova@egd.cz

Naše značka
H18502-26291562

Sídlo společnosti:
Lidická 1873/36
Černá Pole
602 00 Brno
Společnost je zapsána
v Obchodním rejstříku
vedeném Krajským soudem
v Brně, v oddílu B, vložce 8477
IČ: 280 85 400
DIČ: CZ28085400

1. Objednání přesného vytyčení distribuční sítě (trasy kabelu) v terénu, a to nejméně 14 dnů před zahájením prací v blízkosti podzemního kabelového vedení. V případě, že nebude možné trasu kabelu bezpečně určit pomocí vytyčovacího zařízení, je investor zemních prací povinen pro jednoznačné stanovení jeho polohy provést na určených místech a v nezbytném rozsahu ruční odkrytí kabelu podle pokynů zaměstnanců EGD.
Vytyčení kabelů VN, NN zajistí Marek Lidinec, tel.: 57716-3366, mail: marek.lidinec@egd.cz
2. Provádění zemních prací v ochranném pásmu kabelového vedení výhradně klasickým ručním náradím bez použití jakýchkoli mechanismů s nejvyšší opatrností, nebude-li provozovatelem zařízení stanoveno jinak.
3. Výkopové práce v blízkosti nadzemního vedení budou prováděny tak, aby nedošlo k narušení stability podpěrných bodů a uzemňovací soustavy nebo nebyl jinak ohrožen provoz zařízení a bezpečnost osob. Zároveň požadujeme dodržovat platná ustanovení norem ČSN EN 50 110-1 a PNE 33 3302, zvláště pak minimální dovolené vzdálenosti od vedení NN:

Minimální dovolené vzdálenosti	Holé vodiče	Izolované vodiče
Nad budovami		
Nad neschůdnými částmi (sklon větší než 15°), vzdorující ohni	0,5 m	0,3 m
Nad schůdnými částmi (sklon menší nebo roven 15°), vzdorující ohni	4 m	3 m
Na budovách		
K budovám a jejich částem nebo vybavením	0,2 m	0,1 m
Kolem zedních oken		
Před oknem (pouze stávající vedení)	2 m	1 m
Nad oknem	0,2 m	0,2 m
Vedle okna	0,5 m	0,5 m
Pod oknem	1 m	1 m
Kolem střešních oken		
Před oknem	3 m	2 m
Nad oknem	1 m	1 m
Vedle okna	1 m	1 m
Pod oknem	1 m	1 m



4. Při provádění stavebních prací nesmí dojít k poškození a znepřístupnění zařízení distribuční soustavy.
5. Ohlášení jakéhokoliv poškození distribučního a sdělovacího zařízení na telefonním čísle Nonstop linky EGD **800 22 55 77**.

Kontakty správců zařízení:

Správce VN+NN:

Ladislav Buriánek, tel.: 57716-3373, mail: ladislav2.burianek@egd.cz

Vyjádření má platnost do 05.02.2026.

Upozorňujeme Vás na možnou polohovou odchylku vedení v přiložené situaci s informativním zákresem sítí.

Do přiložené a námi orazítované situace jsme informativně zakreslili:

- červeně plně podzemní vedení VN
- červeně čárkovaně nadzemní vedení VN
- polygon s černým obrysem podzemní chránička
- fialově plně zrušené podzemní vedení

Při vytyčení trasy zařízení i ke kontrole před záhozem a ke všem dalším, souvisejícím jednáním předložte, prosím, toto vyjádření.

Vyjádření nenahrazuje a neuvádí připojovací podmínky. V případě, že požadujete připojení nového odběrného místa či změnu příkonu, můžete podat žádost elektronicky na www.egd.cz.

S přátelským pozdravem

EG.D, a.s.

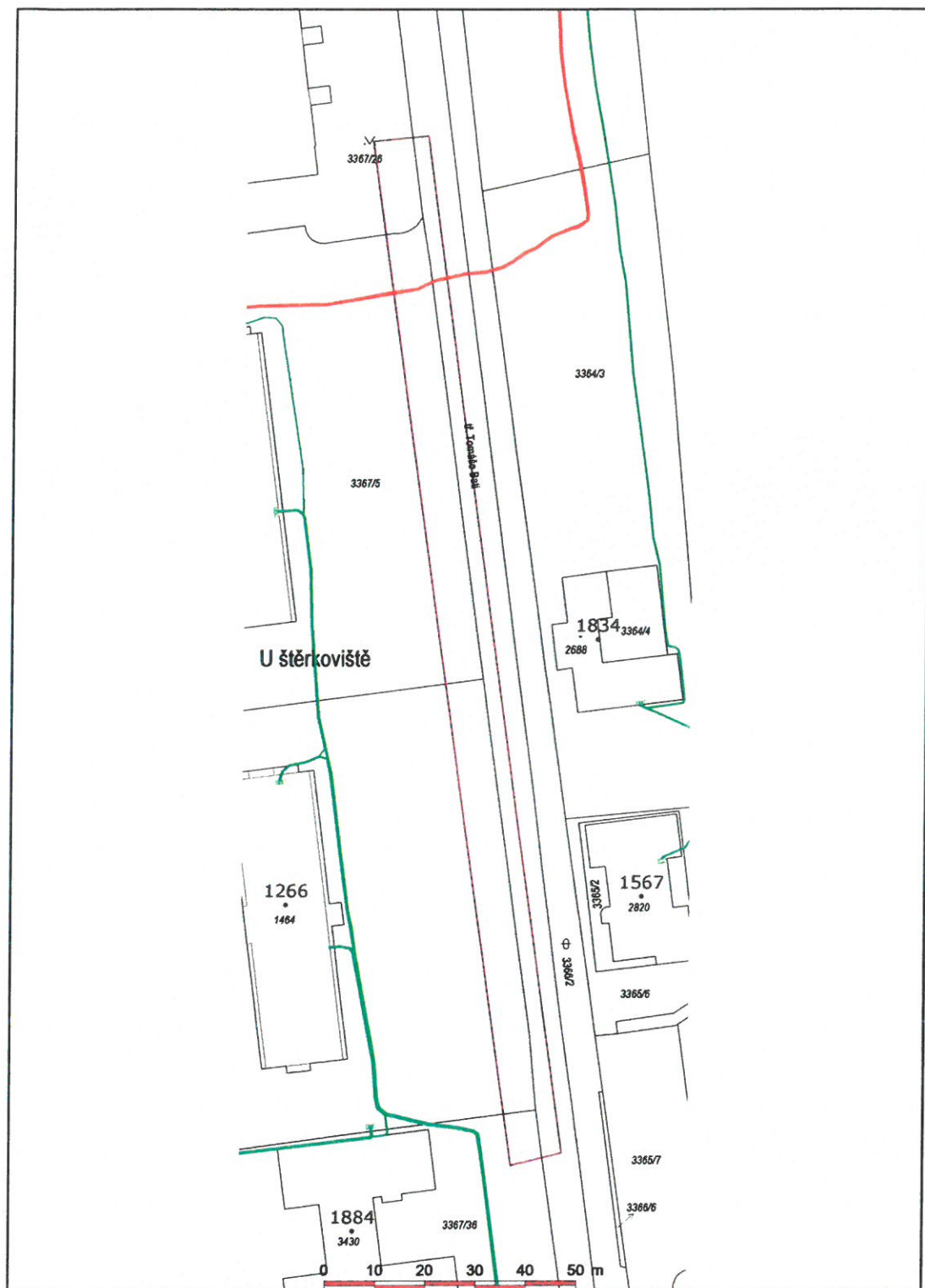
eg.d

EG.D, a.s.
Lidická 1873/36, Černá Pole, 602 00 Brno

001

Příloha: Orazítovaná situace s informativním zákresem sítí

Informativní zákres sítí **elektro** k žádosti 26291562



Datum 05.02.2024

eg·d

001

EG.D, s.r.o.
Lidická 1873/36, Černá Pole, 602 00 Brno

Projektová kancelář
Volné sdružení projektantů
Marcela Sedlářová
nám. T.G.Masaryka 588
760 00 Zlín

Váš dopis značky/ze dne:
05.02.2024

Naše značka:
105/PG/27/2024

Vyřizuje/linka:
Pavla Gromusová/577 649 321

Místo/datum:
Otrokovice/12.02.2024


Věc: „Otrokovice - Třída T. Bati - chodník u SPŠ“
K. ú. - p. č.: Otrokovice (716731) - p.č. 3367/4; 3367/5; 3367/26
Stavebník: Město Otrokovice
Účel vyjádření: Ke společnému povolení stavby

Teplárna Otrokovice a. s. jako vlastník, provozovatel Energetického zařízení - distribuční sítě tepelné energie a technické infrastruktury, vydává toto vyjádření:

Po prostudování předložené projektové dokumentace výše uvedené stavby Vám tímto sdělujeme, že v místě stavby se nenachází energetické zařízení v majetku společnosti Teplárna Otrokovice a. s.

Vyjádření je platné 24 měsíců ode dne jeho vydání.

S pozdravem


TEPLÁRNA
OTROKOVICE
Teplárna Otrokovice a.s.
Objízdna 1777, 765 02 Otrokovice
Č.Ú. 10545354/6200 COBA AG
IČ: 29290171 DIČ: CZ29290171
www.tot.cz info@tot.cz

Pavel Švec
vedoucí investic a správy majetku

Ve Zlíně
27. února 2024

10.

Marcela Sedlářová

tel.: +420 607 543 000
e-mail: marcela.sedlarova1008@gmail.com
nám. T.G. Masaryka 588, 760 00 Zlín

projektová kancelář
VOLNÉ SDRUŽENÍ PROJEKTANTŮ

PROJEKTOVÁNÍ :
- DOPRAVNÍ STAVBY
- VEŘEJNÉ PROSTŘANSTVÍ
- HŘÁČTE
INŽENÝRSKÁ A PORADENSKÁ ČINNOST

č. j. ZLN/2024/047

Vyjádření o existenci sítě elektronických komunikací společnosti InterneXt 2000, s. r. o.

Na základě předložené situace stavby:

„OTROKOVICE-TŘÍDA T.BATI-CHODNÍK U SPŠ“

Vám sdělujeme, že uvedená stavba přímo nezasahuje do našich liniových staveb, proto proti ní **nemáme** námitek.

Toto vyjádření bylo vydáno podle § 101 zákona č. 127/2005 Sb., o elektronických komunikacích a o změně některých souvisejících zákonů (zákon o elektronických komunikacích), ve znění pozdějších předpisů a § 161 zákona č. 183/2006 Sb., o územním plánování a stavebním řádu (stavební zákon).

Toto vyjádření má platnost 1 rok od data vydání.

S pozdravem

Dominik Polášek

InterneXt

INTERNEXT 2000, s.r.o.
Palackého 166, Vsetín 755 01
DIČ: CZ 25352288



11.



Marcela Marcela Sedlarova
Náměstí T.G.Masaryka 588
760 01 Zlín

V Praze, 5.2.2024

Naše zn.: **240205-1306645531**

Věc: vyjádření k žádosti k akci **"OTROKOVICE - TŘÍDA T.BATI-CHODNÍK U SPŠ"**

Společnost Vodafone Czech Republic a.s. (dále jen „Vodafone“), se sídlem Praha 5, náměstí Junkových 2, IČ: 25788001, zapsaná dne 13.8. 1999 v obchodním rejstříku vedeném Městským soudem v Praze pod spisovou značkou B.6064 a společnost Vantage Towers, s.r.o. se sídlem Závěšova 502/5, Nusle, 140 00 Praha 4, zapsaná v obchodním rejstříku vedeném u Městského soudu v Praze pod sp. zn. C 330005, IČO: 09056009, DIČ: CZ09056009 zastoupená Vodafone na základě plné moci Vám sděluje, že dle Vámi podané žádosti ze dne **5.2.2024**, která je nedílnou součástí tohoto vyjádření,

souhlasí s realizací projektu.

Ve Vámi zadaném zájmovém území a v uvedené výšce (výška stavby: 0 m, výška jeřábu: 0 m) se nenachází žádné podzemní ani nadzemní vedení.

Platnost vyjádření je **1 rok** od data vydání. Vyjádření je platné pouze v rámci předmětného projektu a pro důvod vydání vyjádření stanovený žadatelem v žádosti.

Vyjádření pozbývá platnosti uplynutím doby platnosti, změnou rozsahu zájmového území i změnou důvodu vydání vyjádření uvedeného v žádosti, to vše v závislosti na tom, která ze skutečností rozhodná pro pozbytí platnosti tohoto vyjádření nastane nejdříve. Po skončení platnosti si musíte podat novou žádost na adrese <https://zadostovyjadeni.vodafone.cz/>.

S pozdravem

v.z. Nora Hlásenská
Vodafone Czech Republic a.s.
náměstí Junkových 2808/2
150 00 Praha 5

Tel.: 775012847

E-mail: nora.hlasenska1@vodafone.com



Seznam příloh/přiložených souborů:

Zadost_240205-1306645531.pdf

Metropolitní optická síť

Datum: 23.2 2024
Váš dopis značky: -/24
Vyřizuje: Mgr. Petra Březíková
Telefon: 777 707 967
e-mail: petra.brezikova@tcservis.cz

Marcela Sedlářová
Nám. T.G.Masaryka 588
760 01 Zlín

Naše zn.: 31240023

Vaše zn.:

Název stavby: Otrokovice, Třída T. Bati – chodník u SPŠ
Investor stavby: Město Zlín
Místo stavby: k.ú. Otrokovice
Věc: Vyjádření ke stavbě

Na základě prostudování Vámi zaslaných podkladů jsme zjistili, že při realizaci nedojde v současné době k přímému dotčení našich optických sítí či zařízení. S vydáním územního rozhodnutí (příp. stavebního povolení) na výše uvedenou stavbu souhlasíme bez podmínek.

Jelikož v této lokalitě nelze vyloučit umístění našeho zařízení před realizací Vaší stavby, vyzýváme dodavatele stavby, aby nás před zahájením výkopových prací kontaktoval na výše uvedeném telefonním čísle.

Ceník služeb:

- Vyjádření pro fyzické osoby – v papírové formě včetně sítě **zdarma**
- Vyjádření pro organizace do 100m – v digitální formě včetně sítě **100,-Kč**
- Vyjádření pro organizace do 1000m – v digitální formě včetně sítě **300,-Kč**
- Vyjádření pro organizace nad 1000m – v digitální formě včetně sítě **500,-Kč**
- Sankce za nenahlášení jakéhokoli poškození našeho zařízení **30 000,-Kč**
- Vytýčení podzemních sítí je zpoplatněno jako **výjezd + hodinový tarif pracovníka**
- Veškeré ceny jsou bez DPH

Vyjádření má platnost 12 měsíců od data vydání.

S pozdravem

Mgr. Petra Březíková

Na základě plné moci

 **TCSERVIS** s.r.o.

Tr. Tomáše Bati 1845 • 765 02 Otrokovice
tel.: 577 664 104 • fax: 577 663 394
IČ: 25533673 • DIČ: CZ25533673

Příloha:

- vyjádření ke stavbě (e-mailem v .pdf)



TEHOS s. r. o., 765 02 Otrokovice, tř. Tomáše Bati 1255
tepelné hospodářství a správa nemovitostí, IČ: 60731729

13.

Projektová kancelář A-S
Marcela Sedlářová
T.G.Masaryka 588
760 00 Zlín

VÁŠ DOPIS ZNAČKY/ZE DNE

NAŠE ZNAČKA


VYŘIZUJE/LINKA
Morys/577662300

OTROKOVICE
14. 03. 2024

Věc: Vyjádření ke stavbě: „Otrokovice-Třída T. Bati – chodník u SPŠ“.

Na základě předloženého situačního schématu a žádosti o vyjádření doručené dne 05.02.2024 Vám sdělujeme, že v místě realizace stavby se nenachází žádná energetická zařízení ve vlastnictví společnosti TEHOS s.r.o. Ke stavbě tedy nemáme připomínky. Se stavbou souhlasíme.

S pozdravem



Ing. Tomáš Morys
jednatel

TEHOS s.r.o.
tř. Tomáše Bati 1255
765 02 OTROKOVICE
tel.: 577 662 300



Datum: 16.2 2024
Váš dopis značky: -/24
Vyřizuje: Mgr. Petra Březíková
Telefon: 777 707 967
e-mail: petra.brezikova@zlinnet.cz

Marcela Sedlářová
Nám. T.G.Masaryka 588
760 01 Zlín

Naše zn.: ZN-Vyj.099/24

Vaše zn.:

Název stavby: **Otrokovice, tř. Tomáše Bati – chodník u SPŠ**
Investor stavby: **Město Otrokovice**
Místo stavby: **k.ú. Otrokovice**
Věc: **Vyjádření ke stavbě**

Na základě prostudování Vámi zaslaných podkladů jsme zjistili, že při realizaci **nedojde** v současné době k **přímému** dotčení našich optických sítí či zařízení. S vydáním územního rozhodnutí (příp. stavebního povolení) na výše uvedenou stavbu **souhlasíme** za předpokladu dodržení následujících obecných **podmínek**:

- Při jakýchkoli výkopových pracích žádáme o možnost připokládky našich HDPE trubek 40mm. Žádáme Vás tímto o zaslání kontaktu na zástupce investora na výše uvedený e-mail.
- Pro rozšíření stavby nebo připojení je vyjádření neplatné

Jelikož v této lokalitě nelze vyloučit umístění našeho zařízení před realizací Vaší stavby, vyzýváme dodavatele stavby, aby nás před zahájením výkopových prací kontaktoval na výše uvedeném telefonním čísle.

Ceník služeb:

- Vyjádření pro fyzické osoby – v papírové formě včetně sítě **zdarma**
- Vyjádření pro organizace do 100m – v digitální formě včetně sítě **100,-Kč**
- Vyjádření pro organizace do 1000m – v digitální formě včetně sítě **300,-Kč**
- Vyjádření pro organizace nad 1000m – v digitální formě včetně sítě **500,-Kč**
- Minimální sankce za nenahlášení jakéhokoli poškození našeho zařízení **30 000,-Kč**
- Vytýčení podzemních sítí je zpoplatněno jako **výjezd + hodinový tarif pracovníka**
- Veškeré ceny jsou bez DPH

Vyjádření má platnost 12 měsíců od data vydání.

S pozdravem

Zlín Net, a.s. **Zlín Net**
Nad Stráněmi 5656 www.zlinnet.cz
760 05 Zlín 002
IČ: 25313428 DIČ: CZ25313428

Mgr. Petra Březíková
Na základě plné moci

Příloha:

- vyjádření ke stavbě (e-mailem v .pdf)

Marcela Sedlářová
Projektová kancelář A-S

nám. T. G. Masaryka 588
760 01 Zlín

Váš dopis značky / ze dne

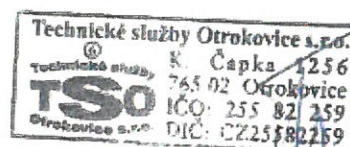
Naše značka

Vyřizuje
Ing. Vladimír Plšek

V Otrokovicích dne
7.2.2024

VĚC: Vyjádření k projektové dokumentaci pro společné povolení stavby – „Otrokovice, Třída T. Bati – chodník u SPŠ“.

K projektové dokumentaci výše uvedené stavby nemáme připomínek.



Ing. Vladimír Plšek
jednatel