SITUACE
M 1:250

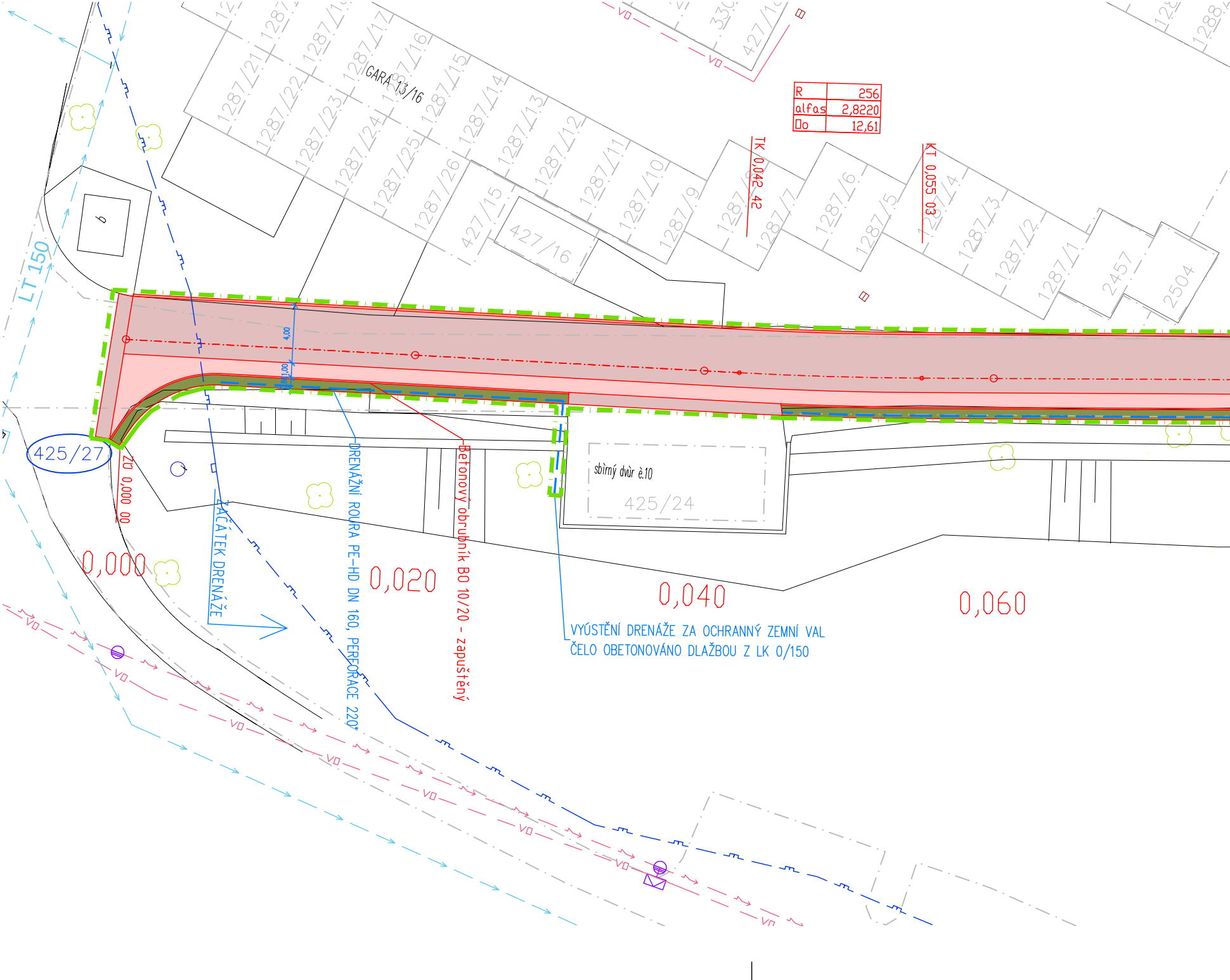
GARA 13/16
1287/21
1287/22
1287/23
1287/24
1287/25
1287/26
1287/17
1287/16
1287/15
1287/14
1287/13
1287/12
1287/11
1287/10
1287/9
1287/8
1287/7
1287/6
1287/5
1287/4
1287/3
1287/2
1287/1
427/15
427/16
2457
2504
R 256
alfas 2,8220
Do 12,61
TK 0,042 42
KT 0,055 03
LT 150
VO
425/27
ZU 0,000 00
0,000
0,020
0,040
0,060
ZAČÁTEK DRENÁŽE
DRENÁŽNÍ ROURA PE-HD DN 160, PERFORACE 220°
Betonový obrubník BO 10/20 - zapuštěný
sbírný dvůr č.10
425/24
4,00
1,00
VYÚSTĚNÍ DRENÁŽE ZA OCHRANNÝ ZEMNÍ VAL
ČELO OBETONOVÁNO DLAŽBOU Z LK 0/150

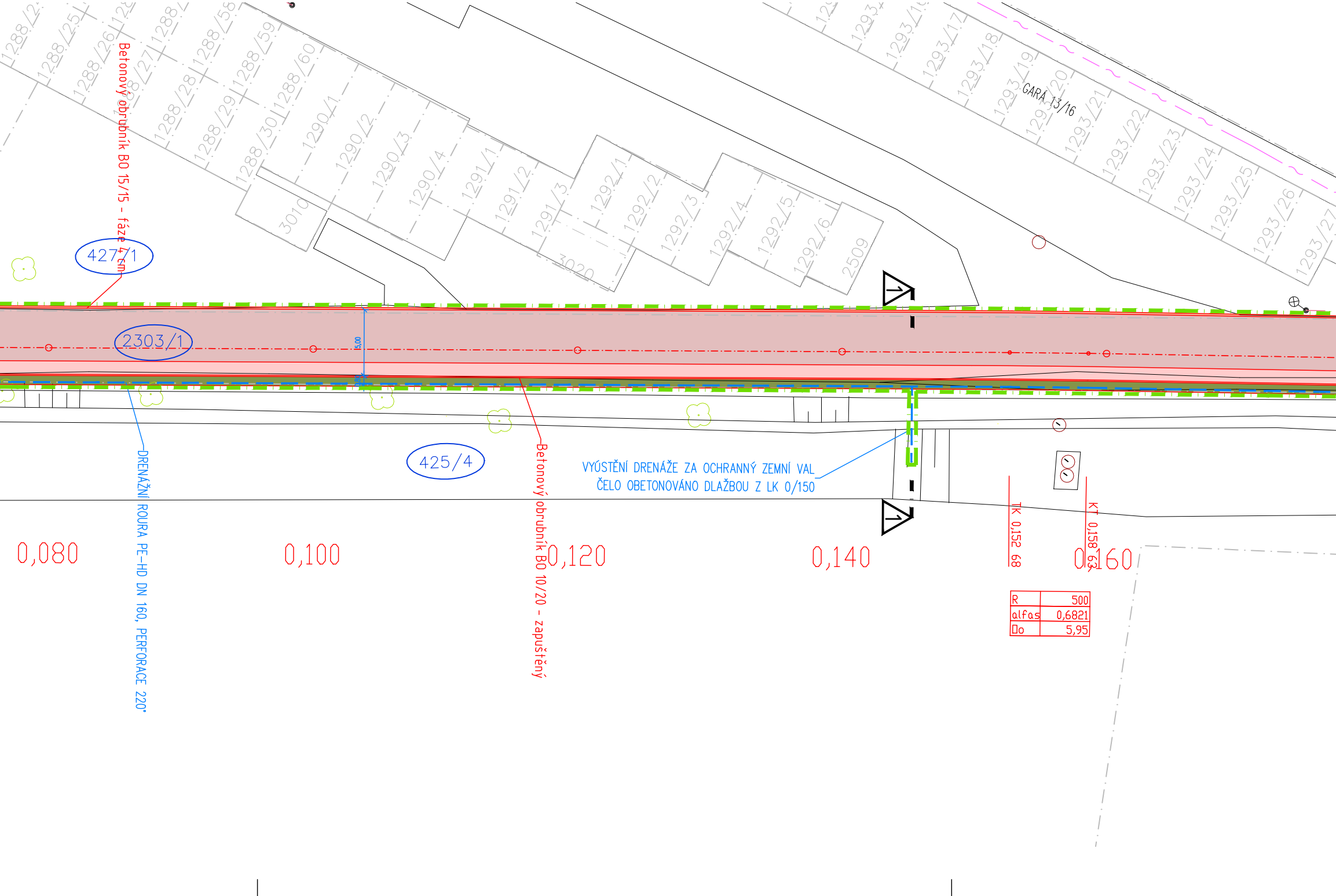
1288/25
1288/26
1288/27
1288/28
1288/29
1288/30
1288/58
1288/59
1288/60
1290/1
1290/2
1290/3
1290/4
1291/1
1291/2
1291/3
1292/1
1292/2
1292/3
1292/4
1292/5
1292/6
2509
3010
3020
1293/16
1293/17
1293/18
1293/19
1293/20
1293/21
1293/22
1293/23
1293/24
1293/25
1293/26
GARÁ 13/16
Betonový obrubník BO 15/15 - fáze 4 cm
427/1
2303/1
5,00
425/4
DRENÁŽNÍ ROURA PE-HD DN 160, PERFORACE 220°
Betonový obrubník BO 10/20 - zapuštěný
VYÚSTĚNÍ DRENÁŽE ZA OCHRANNÝ ZEMNÍ VAL
ČELO OBETONOVÁNO DLAŽBOU Z LK 0/150
1
1
0,080
0,100
0,120
0,140
0,160
TK 0,152 68
KT 0,158 63
R 500
alfas 0,6821
Do 5,95

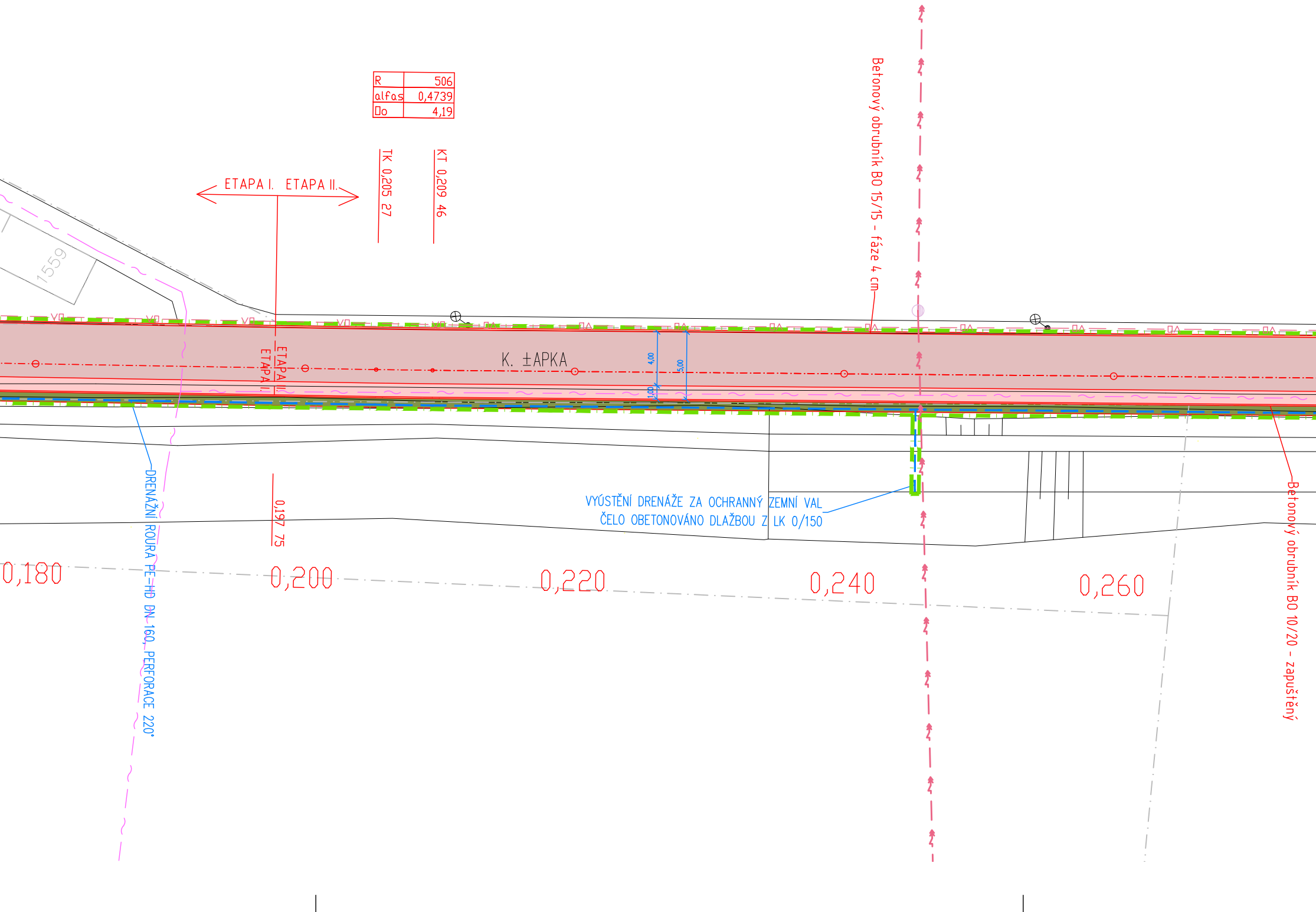
R 506
alfas 0,4739
□o 4,19
TK 0,205 27
KT 0,209 46
ETAPA I.
ETAPA II.
1559
Betonový obrubník BO 15/15 - fáze 4 cm
ETAPA II.
ETAPA I.
K. ±APKA
4,00
5,00
1,00
DRENÁŽNÍ ROURA PE-HD DN 160, PERFORACE 220°
VYÚSTĚNÍ DRENÁŽE ZA OCHRANNÝ ZEMNÍ VAL
ČELO OBETONOVÁNO DLAŽBOU Z LK 0/150
0,197 75
Betonový obrubník BO 10/20 - zapuštěný
0,180
0,200
0,220
0,240
0,260

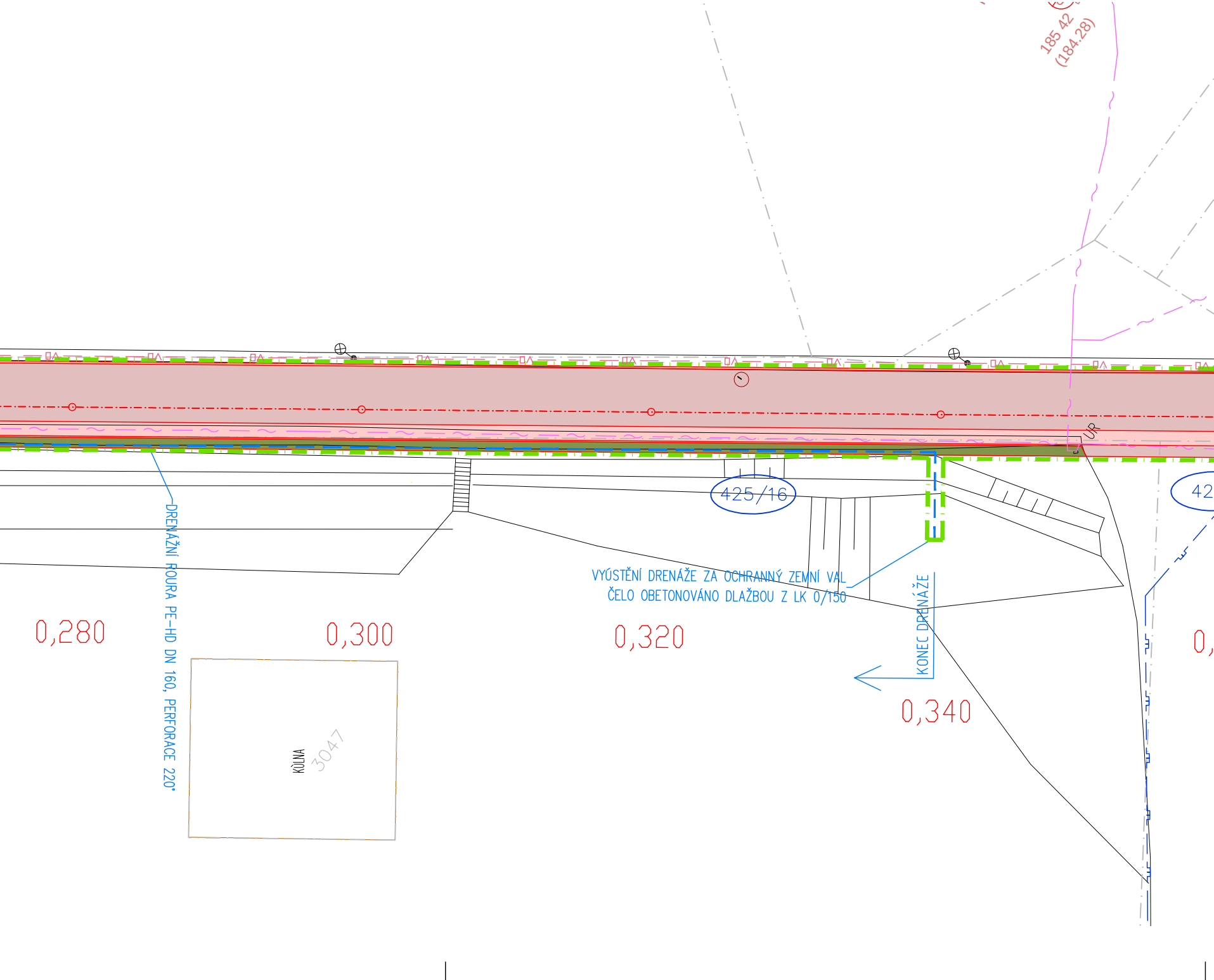
185 42
(184.28)
UR
DRENÁŽNÍ ROURA PE-HD DN 160, PERFORACE 220°
425/16
42
VYÚSTĚNÍ DRENÁŽE ZA OCHRANNÝ ZEMNÍ VAL
ČELO OBETONOVÁNO DLAŽBOU Z LK 0/150
KONEC DRENÁŽE
0,280
0,300
0,320
0,340
KŮLNA
3047

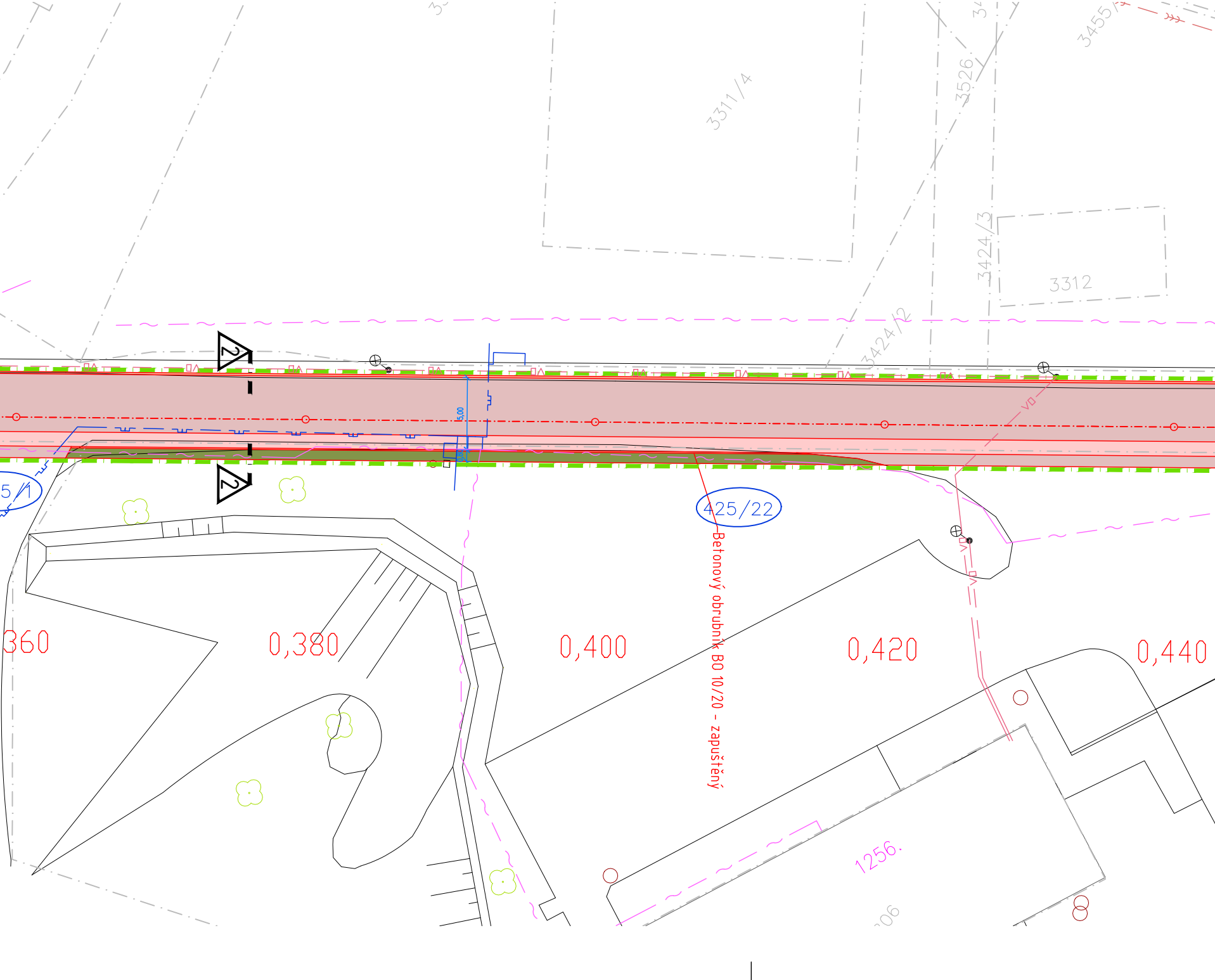
3311/4
3526
3455/
3424/3
3312
3424/2
2
2
5,00
VO
VO
5/1
425/22
Betonový obrubník BO 10/20 - zapuštěný
360
0,380
0,400
0,420
0,440
1256.
206

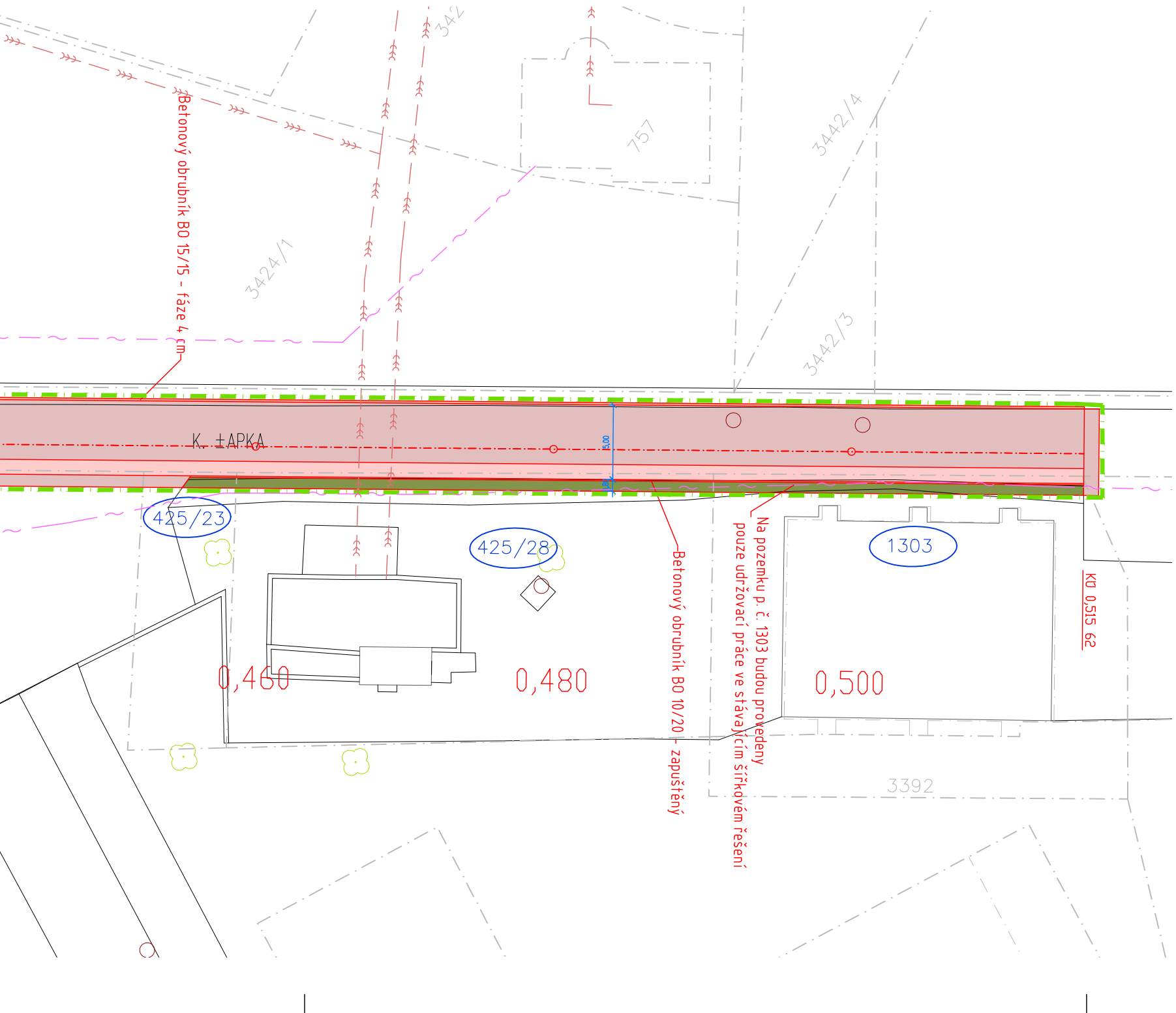
342
757
3442/4
3424/1
3442/3
Betonový obrubník BO 15/15 - fáze 4 cm
K. ČAPKA
5,00
425/23
425/28
1303
0,460
0,480
0,500
Betonový obrubník BO 10/20 - zapuštěný
Na pozemku p. č. 1303 budou provedeny pouze udržovací práce ve stávajícím šířkovém řešení
KÚ 0,515 62
3392

LEGENDA INŽENÝRSKÝCH SÍTÍ:

stav	návrh	
—		KANALIZACE
—		VODOVOD
—		PLYNOVOD
—		DISTRIB. ROZVOD NN–VZDUŠNÝ
—		DISTRIB. ROZVOD NN–ZEMNÍ
—		DISTRIB. ROZVOD VN–VZDUŠNÝ
—		ROZVOD VO–ZEMNÍ
—		SDĚLOVACÍ KABELY
—		HRANICE PARCEL–DLE KN
	—	OBVOD STAVENIŠTĚ

LEGENDA OBJEKTŮ:

stav	návrh	
1		RODINNÉ DOMY

LEGENDA PLOCH:

stav	návrh	
	🟥	VOZOVKA – ŽIVIČNÝ POVRCH
	🟩	NEZPEVNĚNÁ KRAJNICE – ŠD 16/32
	🟥	VOZOVKA – PŘEFRÉZOVÁNÍ
	🟩	ZATRAVNĚNÁ PLOCHA–dotčená staveb. pracemi
	—	BETONOVÝ OBRUBNÍK BO 10/25
	—	BETONOVÝ OBRUBNÍK BO 15/15

SOUŘADNICOVÝ SYSTÉM: JTSK
VÝŠKOVÝ SYSTÉM: Balt p.v.
POLOHA STÁVAJÍCÍCH INŽENÝRSKÝCH SÍTÍ JE INFORMATIVNÍ

VYPRACOVAL:	ZODP.PROJEKT.	KRESLIL:	VED.PROJEKCE	PROJEKČNÍ A STAVEBNÍ s.r.o.
Bc. Aleš Trněný	Ing. Karel Kuchař	Bc. Aleš Trněný	Zuzana Kuchařová	

KRAJ: ZLÍNSKÝ	K.Ú.: OTROKOVICE	FORMÁT	11xA4
STAVEBNÍK: MĚSTO OTROKOVICE		DATUM	3/2020
AKCE: ULICE K. ČAPKA - GENERÁLNÍ OPRAVA MÍSTNÍ KOMUNIKACE		STUPEŇ	PDPS
		ZAKÁZK. ČÍSLO	045-20
OBSAH: SITUACE		MĚŘÍTKO: 1:250	ČÍSLO VÝKRESU A.5.